STUDIUM UWARUNKOWAŃ I KIERUNKÓW ZAGOSPODAROWANIA PRZESTRZENNEGO GMINY BYTOM

UWARUNKOWANIA KOMUNIKACYJNE

RYSUNEK IE

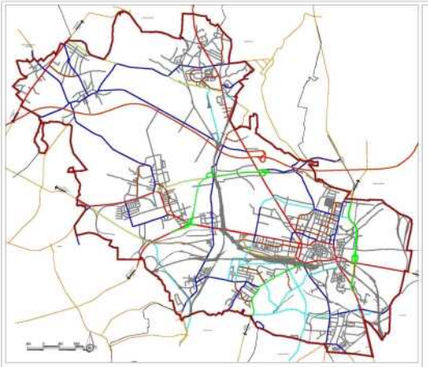

SCHEMAT NR 01 :
ISTNIEJĄCY UKŁAD KOMUNIKACYJNY GMINY BYTOM WRAZ Z PROJEKTOWANYMI PRZEBIEGAMI

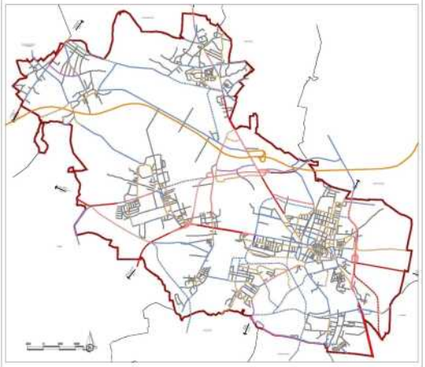

SCHEMAT NR 02 :
PARAMETRY TECHNICZNE MOŻLIWE DO UZYSKANIA NA POSZCZEGÓLNYCH ODCINKACH DROGOWYCH

SCHEMAT NR 03:
KATEGORIE DRÓG

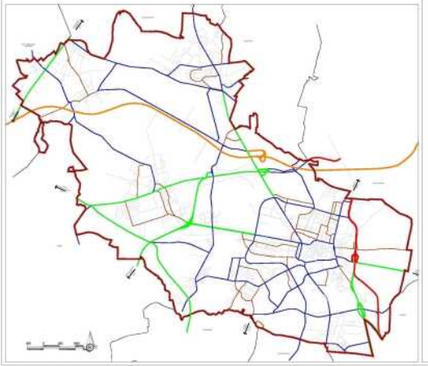

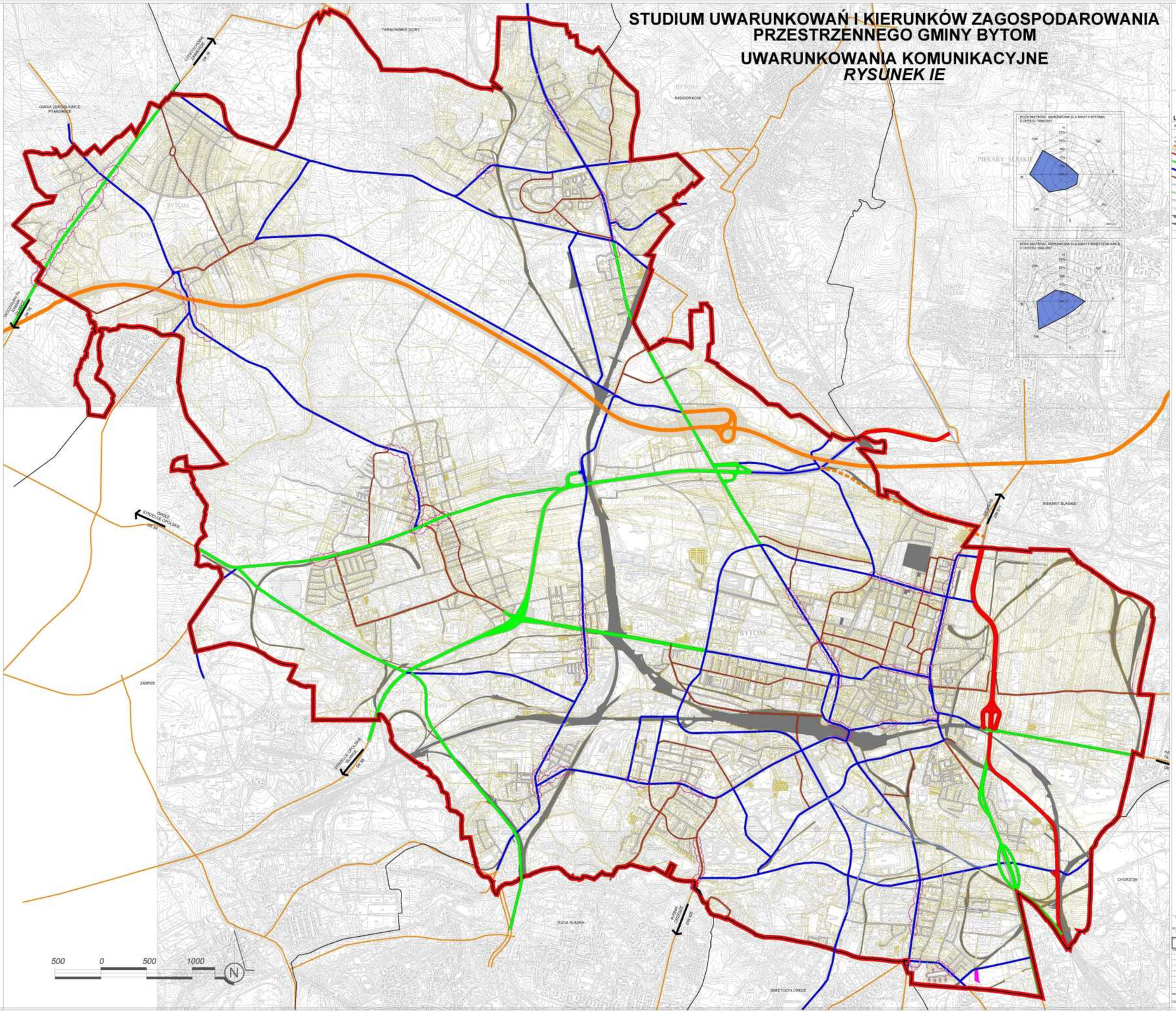

LEGENDA:

INFORMACJE

GRANICA ADMINISTRACYJNA GMINY BYTOM

UWARUNKOWANIA WYNIKAJĄCE ZE STANU SYSTEMU KOMUNIKACJI

PLANOWANE AUTOSTRADA A1 WRAZ Z WĘZŁEM DROGOWYM

DROGI KRAJOWE GLÓWNA PRZESTRZENNA DROGI Z GRANICĄ

PASMO DROGOWE NA PODSTAWIE PRZESTRZENI DOREŁOWYCH

DROGI KRAJOWE ZBIORCZE WRAZ Z GRANICĄ

PASMO DROGOWE NA PODSTAWIE PRZESTRZENI DOREŁOWYCH

DROGI KRAJOWE LOKALNE WRAZ Z GRANICĄ

PASMO DROGOWE NA PODSTAWIE PRZESTRZENI DOREŁOWYCH

DROGI KRAJOWE DOJAZDOWE WRAZ Z GRANICĄ

PASMO DROGOWE NA PODSTAWIE PRZESTRZENI DOREŁOWYCH

STRUKTURA TWORZY RODZENIOWA LUB BLOKI ROWEROWE

PIESZOTOWARZE TWORZY ROWEROWE

STRUKTURA TWORZY DROGOWE

STRUKTURA TWORZY NOLADOWE

TERENY ZAMKNIĘTE NA PODSTAWIE WYKAZU STANOWIĄCEGO ZAŁĄCZNIK DO PRAWA O RUCHU DROGOWYM

POTRZEBA NA KAMPLETY PLANOWANEGO UKŁADU DROGOWEGO ZUTRACZYNY UWARUNKOWANIAMI

ZAŁĄCZNIK NR 3.0
DO UCHWAŁY RADY MIEJSKIEJ W BYTOMIU
NR ..... Z DNIA ..... 2020 R.

ZAŁĄCZNIK NR 3.6
DO UCHWAŁY RADY MIEJSKIEJ W BYTOMIU
NR LXVI/838/18
Z DNIA 28 MAJA 2018 R.

ZAŁĄCZNIK NR 3.3
DO UCHWAŁY RADY MIEJSKIEJ W BYTOMIU
NR LXXIV/1/14
Z DNIA 26 MARCA 2014 R.

ZAŁĄCZNIK NR 3.2
DO UCHWAŁY RADY MIEJSKIEJ W BYTOMIU
NR XXXVIII/440/17
Z DNIA 27 LUTEGO 2017 R.

ZAŁĄCZNIK NR 3.1
DO UCHWAŁY RADY MIEJSKIEJ W BYTOMIU
NR IV/28/10
Z DNIA 25 LUTEGO 2010R.

ZAŁĄCZNIK NR 3.5
DO UCHWAŁY RADY MIEJSKIEJ W BYTOMIU
NR XVI/208/11
Z DNIA 24 SIERPNIA 2011 R.