


ZAŁĄCZNIK NR 4.4
DO UCHWAŁY RADY MIEJSKIEJ W BYTOMIU
NR XVI/204/11
Z DNIA 24 SIERPNIA 2011R.

LEGENDA

| | |
|---|---|
| INFORMACJE: | GRANICA ADMINISTRACYJNA GMINY BYTOM |
|  | STREFY OGRANICZONE ADMINISTRACYJNIE (SOA) |
|  | LINIE ROZDZIELNICZE TERENY STUDIUM |
| /3.P3 | SYMBOL TERENU STUDIUM |
| 1 2 D1.KDA | TERENY DROG |
| TZ | TERENY ZAMKNĘTE |
|  | RZĘKI I POTOKI |
|  | WODY STOEJĄCE |

LISTA IENIA OCHRONY ŚRODOWISKA I JEGO ZASOBÓW, OCHRONY PRZYRODY I KRAJOWEJ

| | |
|---|---|
| KULTUROWEGO: | |
|  | FORMY PRZEDMIOTU P1 |
|  | STANOWISKO REZERWNY "SECRET" P2 |
|  | STANOWISKO DOKUMENTACJI "BLACHOWNIA" P3 |
|  | BRANICA ZESPOLU PRZECIWDZIEDZIAKARNAJBRAZOWEGO "TABIE DOK" P4 |
|  | BRANICA ZESPOLU PRZECIWDZIEDZIAKARNAJBRAZOWEGO "TODOWODNA" "KAWA" NA P. 1 |
|  | OSZCZYN NATURA 2000 "PODZEMNA TARGOWISKO-OTWARTO" P6 |
|  | OSZCZYN SZCZESLIWY/RODNE |
|  | OSZCZYN SZCZESLIWY (OSTATNI WARTOŚCIOWO) |
|  | BRANICA PRZECIWDZIEDZIAKARNAJBRAZOWEGO "KAS OTWARTO" P7 |
|  | OSZCZYN PRZECIWDZIEDZIAKARNAJBRAZOWEGO "KAS OTWARTO" P7 |
|  | OSZCZYN PRZECIWDZIEDZIAKARNAJBRAZOWEGO "KAS OTWARTO" P7 |
|  | OSZCZYN PRZECIWDZIEDZIAKARNAJBRAZOWEGO "KAS OTWARTO" P7 |
|  | OSZCZYN PRZECIWDZIEDZIAKARNAJBRAZOWEGO "KAS OTWARTO" P7 |
| | |




USTALENIA OCHRONY DZIEDZICTWA KUL TURNOGO I ZARYSKÓW ORAZ PÓR KULTURY

[illegible]

121- ZEPiN KOSZALA ROZBIŁ DWA PRZYŁ. KASZKOWEJ
122- ZEPiN KOSZALA P.W. (GRUPA) KRAJA PRZYŁ. KASZKOWEJ
123- ZEPiN KOSZALA BUDOWAŁA DOKONANIE W STOKACH

| | |
|-----------|---|
| P2 | STREFA OCHRONY ZAKŁADÓW PRZEMYSŁOWYCH "P" 1) obszar chroniony w całości 2) obszar chroniony częściowo (obszary chronione są wyłączone z zabudowy, w tym zabudowa mieszkaniowa) |
| Z8 | STREFA OCHRONY ZABYTEKÓW I MONUMENTÓW ZDREWNIANYCH "Z" 1) obszar chroniony w całości 2) obszar chroniony częściowo (obszary chronione są wyłączone z zabudowy, w tym zabudowa mieszkaniowa) 3) obszar chroniony częściowo (obszary chronione są wyłączone z zabudowy, w tym zabudowa mieszkaniowa) 4) obszar chroniony częściowo (obszary chronione są wyłączone z zabudowy, w tym zabudowa mieszkaniowa) 5) obszar chroniony częściowo (obszary chronione są wyłączone z zabudowy, w tym zabudowa mieszkaniowa) 6) obszar chroniony częściowo (obszary chronione są wyłączone z zabudowy, w tym zabudowa mieszkaniowa) 7) obszar chroniony częściowo (obszary chronione są wyłączone z zabudowy, w tym zabudowa mieszkaniowa) 8) obszar chroniony częściowo (obszary chronione są wyłączone z zabudowy, w tym zabudowa mieszkaniowa) 9) obszar chroniony częściowo (obszary chronione są wyłączone z zabudowy, w tym zabudowa mieszkaniowa) 10) obszar chroniony częściowo (obszary chronione są wyłączone z zabudowy, w tym zabudowa mieszkaniowa) |
| K6 | STREFA OCHRONY HISTORYCZNEGO KRAJOBRAZU ZURBANOWANEGO "K" 1) obszar chroniony w całości 2) obszar chroniony częściowo (obszary chronione są wyłączone z zabudowy, w tym zabudowa mieszkaniowa) 3) obszar chroniony częściowo (obszary chronione są wyłączone z zabudowy, w tym zabudowa mieszkaniowa) 4) obszar chroniony częściowo (obszary chronione są wyłączone z zabudowy, w tym zabudowa mieszkaniowa) 5) obszar chroniony częściowo (obszary chronione są wyłączone z zabudowy, w tym zabudowa mieszkaniowa) 6) obszar chroniony częściowo (obszary chronione są wyłączone z zabudowy, w tym zabudowa mieszkaniowa) 7) obszar chroniony częściowo (obszary chronione są wyłączone z zabudowy, w tym zabudowa mieszkaniowa) 8) obszar chroniony częściowo (obszary chronione są wyłączone z zabudowy, w tym zabudowa mieszkaniowa) 9) obszar chroniony częściowo (obszary chronione są wyłączone z zabudowy, w tym zabudowa mieszkaniowa) 10) obszar chroniony częściowo (obszary chronione są wyłączone z zabudowy, w tym zabudowa mieszkaniowa) |

☐ - FENEL SZABONYI ZSOLTA (FENEL SZABONYI ZSOLTA)
☐ - FENEL SZABONYI ZSOLTA (FENEL SZABONYI ZSOLTA) 2022. ÉVI SZABONYI ZSOLTA

| | |
|---|--|
|  | STREFA OCHRONY DOMINANT "D" |
|  | STREFA OCHRONY EKSPOZYCJI "E" |
|  | STREFA OCHRONY RELIKTÓW ARCHEOLOGICZNYCH "W" |
|  | STREFA OBSERWACJI ARCHEOLOGICZNYCH "O" |
|  | Obszar potencjalnej lokalizacji parku kulturowego "PK" |
|  | DOBRY KULTURY WSPÓŁCZESNEJ - OBIEKTY KUBATUROWE "OW" |

DOBRA KULTURY WSPÓŁCZESNEJ - ZAŁOŻENIA URBANISTYCZNE "ZW"

| PRZEZNACZENIA WIODACE TERENÓW | |
|-------------------------------|----------------------------|
| TERENY KOMUNIKACJI | |
| TERENY DROG | Autostrada A1 |
| | Drogi główne przyśpieszone |
| | Drogi główne |
| | Drogi zbiorcze |
| | Drogi lokalne |
| | Drogi dojazdowe |
| TERENY KOLEJOWE | TERENY KOLEJOWE |
| | TERENY KOLEI WĄSKOTOROWEJ |

| TERENY ZABUDOWY | | |
|-----------------|--------|----------|
| 1 | 2 | 3 |
| 1.1 | 1.1.1 | 1.1.1.1 |
| 1.2 | 1.2.1 | 1.2.1.1 |
| 1.3 | 1.3.1 | 1.3.1.1 |
| 1.4 | 1.4.1 | 1.4.1.1 |
| 1.5 | 1.5.1 | 1.5.1.1 |
| 1.6 | 1.6.1 | 1.6.1.1 |
| 1.7 | 1.7.1 | 1.7.1.1 |
| 1.8 | 1.8.1 | 1.8.1.1 |
| 1.9 | 1.9.1 | 1.9.1.1 |
| 1.10 | 1.10.1 | 1.10.1.1 |
| 1.11 | 1.11.1 | 1.11.1.1 |
| 1.12 | 1.12.1 | 1.12.1.1 |
| 1.13 | 1.13.1 | 1.13.1.1 |
| 1.14 | 1.14.1 | 1.14.1.1 |
| 1.15 | 1.15.1 | 1.15.1.1 |
| 1.16 | 1.16.1 | 1.16.1.1 |
| 1.17 | 1.17.1 | 1.17.1.1 |
| 1.18 | 1.18.1 | 1.18.1.1 |
| 1.19 | 1.19.1 | 1.19.1.1 |
| 1.20 | 1.20.1 | 1.20.1.1 |
| 1.21 | 1.21.1 | 1.21.1.1 |
| 1.22 | 1.22.1 | 1.22.1.1 |
| 1.23 | 1.23.1 | 1.23.1.1 |
| 1.24 | 1.24.1 | 1.24.1.1 |
| 1.25 | 1.25.1 | 1.25.1.1 |
| 1.26 | 1.26.1 | 1.26.1.1 |
| 1.27 | 1.27.1 | 1.27.1.1 |
| 1.28 | 1.28.1 | 1.28.1.1 |
| 1.29 | 1.29.1 | 1.29.1.1 |
| 1.30 | 1.30.1 | 1.30.1.1 |
| 1.31 | 1.31.1 | 1.31.1.1 |
| 1.32 | 1.32.1 | 1.32.1.1 |
| 1.33 | 1.33.1 | 1.33.1.1 |
| 1.34 | 1.34.1 | 1.34.1.1 |
| 1.35 | 1.35.1 | 1.35.1.1 |
| 1.36 | 1.36.1 | 1.36.1.1 |
| 1.37 | 1.37.1 | 1.37.1.1 |
| 1.38 | 1.38.1 | 1.38.1.1 |
| 1.39 | 1.39.1 | 1.39.1.1 |
| 1.40 | 1.40.1 | 1.40.1.1 |
| 1.41 | 1.41.1 | 1.41.1.1 |
| 1.42 | 1.42.1 | 1.42.1.1 |
| 1.43 | 1.43.1 | 1.43.1.1 |
| 1.44 | 1.44.1 | 1.44.1.1 |
| 1.45 | 1.45.1 | 1.45.1.1 |
| 1.46 | 1.46.1 | 1.46.1.1 |
| 1.47 | 1.47.1 | 1.47.1.1 |
| 1.48 | 1.48.1 | 1.48.1.1 |
| 1.49 | 1.49.1 | 1.49.1.1 |
| 1.50 | 1.50.1 | 1.50.1.1 |
| 1.51 | 1.51.1 | 1.51.1.1 |
| 1.52 | 1.52.1 | 1.52.1.1 |
| 1.53 | 1.53.1 | 1.53.1.1 |
| 1.54 | 1.54.1 | 1.54.1.1 |
| 1.55 | 1.55.1 | 1.55.1.1 |
| 1.56 | 1.56.1 | 1.56.1.1 |
| 1.57 | 1.57.1 | 1.57.1.1 |
| 1.58 | 1.58.1 | 1.58.1.1 |
| 1.59 | 1.59.1 | 1.59.1.1 |
| 1.60 | 1.60.1 | 1.60.1.1 |
| 1.61 | 1.61.1 | 1.61.1.1 |
| 1.62 | 1.62.1 | 1.62.1.1 |
| 1.63 | 1.63.1 | 1.63.1.1 |
| 1.64 | 1.64.1 | 1.64.1.1 |
| 1.65 | 1.65.1 | 1.65.1.1 |
| 1.66 | 1.66.1 | 1.66.1.1 |
| 1.67 | 1.67.1 | 1.67.1.1 |
| 1.68 | 1.68.1 | 1.68.1.1 |
| 1.69 | 1.69.1 | 1.69.1.1 |
| 1.70 | 1.70.1 | 1.70.1.1 |
| 1.71 | 1.71.1 | 1.71.1.1 |
| 1.72 | 1.72.1 | 1.72.1.1 |
| 1.73 | 1.73.1 | 1.73.1.1 |
| 1.74 | 1.74.1 | 1.74.1.1 |
| 1.75 | 1.75.1 | 1.75.1.1 |
| 1.76 | 1.76.1 | 1.76.1.1 |
| 1.77 | 1.77.1 | 1.77.1.1 |
| 1.78 | 1.78.1 | 1.78.1.1 |
| 1.79 | 1.79.1 | 1.79.1.1 |
| 1.80 | 1.80.1 | 1.80.1.1 |
| 1.81 | 1.81.1 | 1.81.1.1 |
| 1.82 | 1.82.1 | 1.82.1.1 |
| 1.83 | 1.83.1 | 1.83.1.1 |
| 1.84 | 1.84.1 | 1.84.1.1 |
| 1.85 | 1.85.1 | 1.85.1.1 |
| 1.86 | 1.86.1 | 1.86.1.1 |
| 1.87 | 1.87.1 | 1.87.1.1 |
| 1.88 | 1.88.1 | 1.88.1.1 |
| 1.89 | 1.89.1 | 1.89.1.1 |
| 1.90 | 1.90.1 | 1.90.1.1 |
| 1.91 | 1.91.1 | 1.91.1.1 |
| 1.92 | 1.92.1 | 1.92.1.1 |
| 1.93 | 1.93.1 | 1.93.1.1 |
| 1.94 | 1.94.1 | 1.94.1.1 |
| 1.95 | | |

| | |
|-----------------|--|
| SPROWADZENIE | TERENY ZARZĄDOWY SPROWADZENIE |
| WIEŻA ZAKŁADOWY | TERENY ZARZĄDOWY WIEŻA ZAKŁADOWY JEDNOKOMÓRKOWY I NISZKI JEDYN-WANOSI |
| USŁUG | TERENY ZARZĄDOWY WIEŻA ZAKŁADOWY WIEŻA ZAKŁADOWY TERENY ZARZĄDOWY USŁUG KORYCZNYCH TERENY ZARZĄDOWY USŁUG PUBLICZNYCH TERENY ZARZĄDOWY OBIEKTÓW HANDLOWYCH O POTĘŻNYCH SPRZEDAŻY PORTULI 2000 P2 TERENY ZARZĄDOWY WYSTAWOWO-WYKONAWCZYM TERENY ZARZĄDOWY USŁUGOWO-TECHNICZNYCH |
| PRODUKCI | TERENY ZARZĄDOWY PRZEMYSŁOWYCH TERENY ZARZĄDOWY PRZEMYSŁOWYCH |

| | | |
|--|----------------------|--|
| | TERENY POPRZENYSŁOWE | |
|--|----------------------|--|

| | | |
|----------------|--|--|
| | TERENY TECHNOLOGICZNE | |
| INFRASTRUKTURA | TERENY ZABŁOGOWY INFRASTRUKTURY TECHNICZNEJ I SKŁADOWISK ODPADÓW | |
| ZIELENI | TERENY CMENTARZY | |
| | TERENY PARKÓW | |

TERRY'S SPORTS / TERRACAP II

| | | |
|---|--|--|
| | STĘPIENIE ZAGROŻENIA | |
| TERENY CHRONIONE PRZED ZARUDOWIĄ | | |
| ZIELONI | TERENY LASOW | |
| | TERENY ZIELONE POZOSTAŁE | |
| | www.mgk.gov.pl/planowanie/planowanie-terenu | |



| | |
|--------------------|---------------------------|
| | ERENT UYGUNLUK UZAKLIYATI |
| TERENK BİTİŞTİRİLE | |

| | |
|------------------|------------------------------|
| WOJ | TERENY WOD PODLEŻY WYKONANIU |
| TERENY ZAMKNIĘTE | TERENY ZAMKNIĘTE |

☐ ☐ ☐ ☐

GRANICA OBSZARU OBJĘTEGO ZMIANĄ SYTUACJI WPROWADZONA UCZYNIAJĄC

GRANICA OŚCZARSKI OBJĘTEGO ZMIANA STUDIUM WPRONOWOZOM UCHWALA NR LXV/0391

| | |
|---|---|
|  | GRANICA OBSZARU OBIEKTU ZBIENIA STUZIUM WPROWADZONA UCHWAŁA NR L.301/1618 RADY MIEJSKIEJ W BYTOMIU Z DNIA 28 MARCIA 2016 R. |
|  | GRANICA OBSZARU OBIEKTU ZBIENIA STUZIUM WPROWADZONA UCHWAŁA NR XXXV/1668 RADY MIEJSKIEJ W BYTOMIU Z DNIA 27 LUTEGO 2017 R. |
| | GRANICA OBSZARU OBIEKTU ZBIENIA STUZIUM WPROWADZONA UCHWAŁA NR XI/12913 RADY MIEJSKIEJ W BYTOMIU Z DNIA 26 LUTEGO 2015 R. |

ZALĄCZNIK NR 6.4
DO UCHWAŁY RADY MIEJSKIEJ W BYTOMIU
z dnia 12.03.2014 r.

Z DROGA 2025/R
ZALACZNIK NR 4.1
DO UCHWALY RADY MIEJSKIEJ W BYTOMIU
NR LXIII/2018
Z DROGA 20 MARCA 2018 R.
ZALACZNIK NR 4.6
DO UCHWALY RADY MIEJSKIEJ W BYTOMIU
NR LXIII/1478
Z DROGA 26 MARCA 2018 R.
ZALACZNIK NR 4.6

Z DZIA 27 LUTEGO 2017 R.

| | | | |
|---|-------------------|---|--|
| ZALACZNIK NR 4.4 DO UCHWAŁY RADY WIEJSKIEJ W BĘDZIE NR 10/2012 Z DNIA 25 LUTEGO 2012R. | | P.A. SÓWA S.A. 64-110 Glińce, ul. Świerżyńskiego 42, NIP 521-026-04-17 tel.: (+48) 22 400 41 03, fax: 400 41 10 e-mail: pracownia@pawa.com.pl, www.pawa.com.pl | |
| Nazwa dokumentu (tytułu) | [nazwa dokumentu] | | |
| Tytuł (tytuł) (tytuł) | [tytuł dokumentu] | | |
| ZNAWA TYTUŁ (WZNIKŁY) (WZNIKŁY) (WZNIKŁY) ZNAWA TYTUŁ (WZNIKŁY) (WZNIKŁY) (WZNIKŁY) | | T263A | |

| | | | |
|-----|--|-----|-----|
| 144 | KIERUNKI I ZASADY OCHRONY ŚROZOWSKA ORAZ OCHRONY DZIEDZICTWA | 145 | 146 |
|-----|--|-----|-----|

| KULTUROWEGO - PLANISZA ZBIORCZA | | 1:10000 | | data planu |
|---------------------------------|-----------------------------------|----------|-----|------------|
| Tereny | ogr. nr. 1/01 Bukorzna Białe | zajm. 25 | 000 | 10.12.13 |
| | ogr. nr. 1/01 Katarzyna Bondek | zajm. 25 | 000 | 10.12.13 |
| | ogr. nr. 1/01 Sławomir Trzask | zajm. 25 | 000 | 10.12.13 |
| | ogr. nr. 1/01 Ewa Włodarczyk | zajm. 25 | 000 | 10.12.13 |
| | ogr. nr. 1/01 Andrzej Jach | zajm. 25 | 000 | 10.12.13 |
| | ogr. nr. 1/01 Andrzej Jach | zajm. 25 | 000 | 10.12.13 |