






KORZYSTNE DLA ŚRODOWISKA

- | | |
|---|--|
|  | <p>A1. Wprowadzenie przeniesienia terenów wód powierzchniowych śródlądowych lub zieleni naturalnej (WVS-ZN) i zieleni naturalnej (ZN), w rejonie powierzonej biologicznie czynnych, wskazanych w obowiązujących MPZP, jako tereny o poza przyrodniczym przeznaczeniu</p> |
|  | <p>A2. Wprowadzenie przeniesienia terenów zieleni urządzonej (ZP) oraz ogrodów działkowych (ZD) na obszarach wskazanych w obowiązujących MPZP, jako tereny o poza przyrodniczym przeznaczeniu</p> |
|  | <p>A3. Wprowadzenie przeniesienia terenów: usług lub składow i magazynowy (U+PS) i usług lub produkcji (U+P), na obszarach wskazanych w obowiązujących MPZP, jako tereny obiektów produkcyjnych, składów i magazynów oraz zabudów usługowych</p> |

MAŁO ZNACZĄCE DLA ŚRODOWISKA





- | | |
|---|---|
|  | B1. Wprowadzenie przeznaczenia terenów zabudowy mieszkaniowej wielorodzinnej (MW), w rejonie obszarów, wskazanych w obowiązującym MPZP jako tereny o poza przyrodniczym przeznaczeniu, w rejonie powierzchni zainwestowanych |
|  | B2. Wprowadzenie przeznaczenia terenów zabudowy mieszkaniowej wielorodzinnej (MW), w rejonie obszarów, wskazanego w obowiązującym MPZP jako teren zieleni, w rejonie powierzchni biologicznie czynnych, przekształconych |
|  | B3. Wprowadzenie przeznaczenia terenów zabudowy mieszkaniowej wielorodzinnej lub usług (MW-U), w rejonie obszarów, wskazanych w obowiązującym MPZP jako teren o poza przyrodniczym przeznaczeniu, w rejonie powierzchni zainwestowanych |
|  | B4. Wprowadzenie przeznaczenia terenów zabudowy mieszkaniowej wielorodzinnej lub usług (MW-U), w rejonie obszarów, wskazanego w obowiązującym MPZP jako teren o poza przyrodniczym przeznaczeniu, w rejonie powierzchni biologicznie czynnych, przekształconych |
|  | C1. Wprowadzenie przeznaczenia terenów usług sportu i rekreacji lub zieleni urządzonej (US-ZP), w rejonie terenów wskazanego w obowiązującym MPZP jako teren zieleni, w rejonie powierzchni biologicznie czynnych |
|  | C2. Wprowadzenie przeznaczenia terenów usług sportu i rekreacji lub zieleni urządzonej (US-ZP), w rejonie terenów wskazanego w obowiązującym MPZP jako teren o funkcji usługowej, w rejonie powierzchni biologicznie czynnych |
|  | C3. Wprowadzenie przeznaczenia terenów usług (U), w rejonie terenów wskazanych w obowiązującym MPZP jako tereny zieleni urządzonej |
|  | C4. Wprowadzenie przeznaczenia terenów usług (U), w rejonie terenów wskazanych w obowiązującym MPZP jako tereny o poza przyrodniczym przeznaczeniu, w rejonie powierzchni częściowo wolnych od zainwestowania |
|  | D1. Wprowadzenie przeznaczenia terenów usług lub elektrowni słonecznej lub składow i magazynów (U-PEF-PS), w zasięgu terenów wskazanego w obowiązującym MPZP jako teren rozmieszczenia obiektów handlowych o powierzchni sprzedaży powyżej 2000 m ² i teren lokality |
|  | D2. Wprowadzenie przeznaczenia terenów usług lub produkcji (U-P), w rejonie obszarów, wskazanych w obowiązującym MPZP jako tereny o poza przyrodniczym przeznaczeniu, w rejonie powierzchni zainwestowanych |
|  | D3. Wprowadzenie przeznaczenia terenów: usług lub produkcji (U-P) oraz usług lub produkcji lub garaży (U-P-KOG), w rejonie obszarów, wskazanych w obowiązującym MPZP jako tereny o poza przyrodniczym przeznaczeniu, w rejonie powierzchni silnie przekształconych |
|  | D4. Wprowadzenie przeznaczenia terenów usług lub produkcji (U-P), w zasięgu terenów wskazanego w obowiązującym MPZP jako teren zieleni urządzonej, w rejonie powierzchni w większości wolnych od zabudowy, silnie przekształconych |
|  | E. Wprowadzenie przeznaczenia terenów parkingu lub zieleni urządzonej (KOP-ZP), w zasięgu terenów wskazanych w obowiązującym MPZP jako teren zieleni urządzonej, w rejonie terenów zainwestowanych |

OZNACZENIA INFORMACYJNE

- Tereny stanowiące korektę wyznaczonych w obowiązującym MPZP terenów drogowych
- Tereny stanowiące rezerwy pod planowaną drogę

DLA TERENÓW NIE OBJĘTYCH MIEJSCOWYMI PLANAMI ZAGOSPODAROWANIA PRZESTRZENNEGO*

MAŁO ZNACZĄCE DLA ŚRODOWISKA

- | | |
|---|--|
|  | Wprowadzenie przeznaczenia terenu usług (U), w rejonie terenu zainwestowanego, zgodnie z pełnią przez ten teren funkcją |
|  | Wprowadzenie przeznaczenia terenu usług lub produkcji (U-P), w rejonie powierzchni przekształconych |
|  | Wprowadzenie przeznaczenia terenu drogi głównej ruchu przyspieszonego (KDR), w rejonie drogi krajowej nr 88 |
|  | Wprowadzenie przeznaczenia terenu komunikacji kolejowej (KKK) oraz terenu drogi głównej ruchu przyspieszonego lub komunikacji kolejowej i szynowej (KDR-XX), w rejonie istniejącej infrastruktury kolejowej i drogowej |

UWARUNKOWANIA WYNIKAJĄCE Z DAWNEJ DZIAŁALNOŚCI GÓRNICZEJ

POGLĄDOWY ZASIĘG OBSZARÓW DOKONANEJ PŁYTKIEJ EKSPLOATACJI GÓRNICZEJ - DO 100 M
PDT**

POGLĄDOWA LOKALIZACJA DAWNYCH SZYBÓW***

- PORUDNYCH
- KOPALNIANEGO

TERENY POGÓRNICZE I POPRZEMYSŁOWE***

- TERENY POGÓRNICZE
- TERENY POPRZEMYSŁOWE

INNE OZNACZENIA

- GRANICE TERENÓW NIE OBJĘTYCH MPZP


POZIOMIENIA LITEROWE ORAZ NUMERICZNE TERENÓW ZGODNE Z OZNACZENIEM WSKAZANYM W TABELARYCZNYM ZESTAWIENIU ZMIAN PRZEZNACZENIA TERENÓW
- ZAMIESZCZONYM W CZĘŚCI TEKSTOWEJ PROGNOZY

** ZGODNIE Z INFORMACJAMI PREZENTOWANYMI W RAMACH CENTRALNEJ BAZY DANYCH GEOLOGICZNYCH PAŃSTWOWEGO
INSTYTUTU GEOLOGICZNEGO PAŃSTWOWEGO INSTYTUTU BADAWCZEGO

*** NA PODSTAWIE INFORMACJI PREZENTOWANYCH W RAMACH PORTALI: 1-BUP - INTERNETOWY SERWIS BYTOMSKIEJ
INFRASTRUKTURY INFORMACJI PRZESTRZENNEJ

**** NA PODSTAWIE DANYCH UDOSTĘPNIANYCH W RAMACH SYSTEMU OPI TYP 2.0 (NUMERICZNA TERENÓW ZGODNA Z CZĘŚCIĄ TEKSTOWĄ PROGNOZY)

RYSUNEK PLANU W SKALI 1: 2000
POMNIEJSZY DO SKALI 1: 5000

Numer załącznika 1	<div> <div> Pracownia Analiz Środowiskowych Natalia Durko-Komińska </div>  </div>
Data kwiecień 2025 r.	Nazwa opracowania PROGNOZA ODDZIAŁYWANIA NA ŚRODOWISKO MIEJSKOWEGO PLANU ZAGOSPODAROWANIA PRZESTRZENNEGO GMINY BYTOM - ETAP II - DLA TERENU KARBIA
Skala 1: 5 000	Tytuł Mapa prognozy oddziaływania na środowisko