











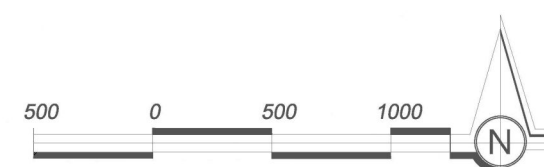


LEGENDA:

GRANICA ADMINISTRACYJNA GMINY BYTOM

-  STREFY OCHRONY KONSERWATORYJNEJ
-  DOMINANTY URBANISTYCZNE O WYSOKICH WIAŁOŚCIACH ESTETYCZNYCH
-  CIĄGI ZIELENI CHRONIŁOWEJ, STWARDZELENIA IZOLACYJNEJ
-  REZERWAT „SEENET” - GRANICE
-  PARKI KRAJOWEBRAZOWY, ZABIE DOLY” - GRANICE
-  ZAKAZ WPROWADZANIA ZABUDOWY NIEMIĄCĄCĄJĄCĄ DO ISTNIEJĄCEGO UKŁADU
-  ZAKAZ ZABUDOWY
-  REKULTYWACJA
-  ODSEPARY O WYSOKICH WIAŁOŚCIACH KRAJOWEBRAZOWYCH
-  OTWARCIE WIDOKOWE
-  SUGEROWANE ZADRZEWIENIA / ZALISCIENIA
-  SUGEROWANE PASY ZIELENI IZOLACYJNEJ

TEO: JNWENTARYZACJA



Farle Mayobroway
'Zabre Doly'
- KORETH GRANNIC

[illegible][illegible]