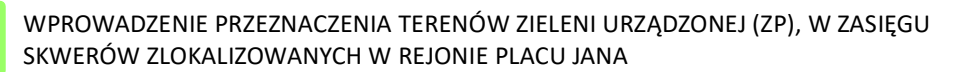
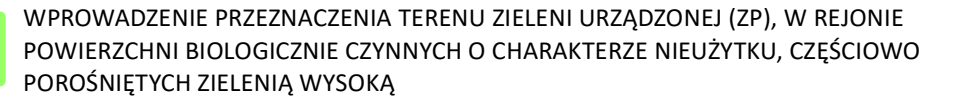
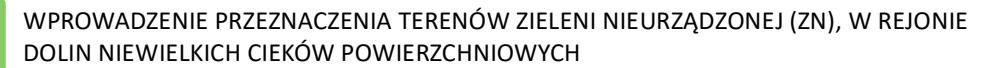
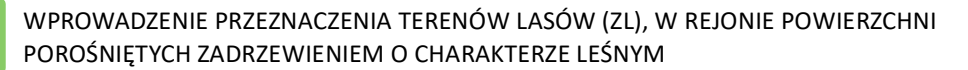
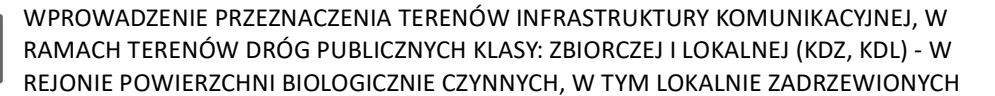
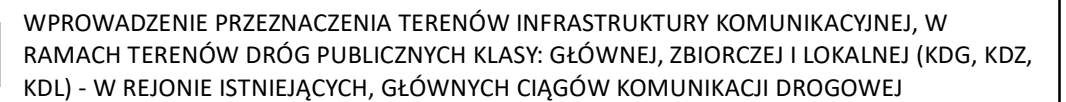
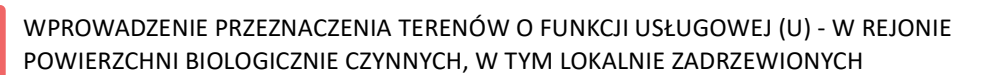
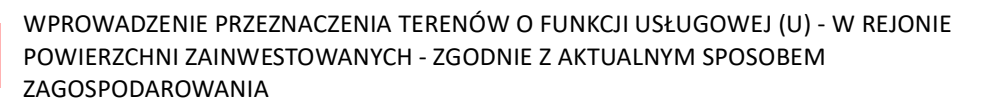
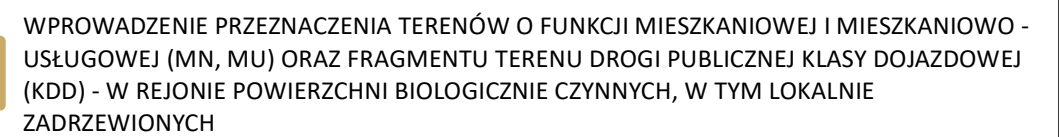


KORZYSTNE DLA ŚRODOWISKA



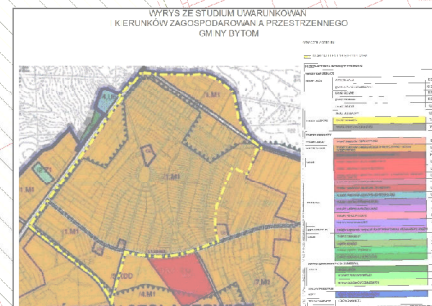
WPROWADZENIE PRZEZNACZENIA TERENÓW O FUNKCJI MIESZKANIOWEJ I MIESZKANIOWO -
USŁUGOWEJ (MN, MU) WRAZ Z TERENAMI INFRASTRUKTURY KOMUNIKACYJNEJ (KDD, KDW,
KDX, KX, KS) - W REJONIE POWIERZCHNI ZAINWESTOWANYCH - ZGODNIE Z AKTUALNYM
SPOSOBEM ZAGOSPODAROWANIA




POGLĄDOWA LOKALIZACJA DAWNYCH SZYBÓW PORUDNYCH*



****ZGODNIE Z INFORMACJAMI PREZENTOWANYMI W RAMACH CENTRALNEJ BAZY DANYCH GEOLOGICZNYCH PAŃSTWOWEGO INSTYTUTU GEOLOGICZNEGO PAŃSTWOWEGO INSTYTUTU BADAWCZEGO**



<p>Numer załącznika</p> <p>1</p>	<p>Pracownia Analiz Środowiskowych</p> <p>Natalia Durka-Kamińska</p> 
<p>Data</p> <p>maj 2024 r.</p>	<p>Nazwa opracowania</p> <p>PROGNOZA ODDZIAŁYWANIA NA ŚRODOWISKO MIEJSCOWEGO PLANU ZAGOSPODAROWANIA PRZESTRZENNEGO DLA TERENU POŁOŻONEGO W REJONIE PLACU JANA W BYTOMIU</p>
<p>Skala</p> <p>1: 5 000</p>	<p>Tytuł</p> <p>Mapa prognozy oddziaływania na środowisko</p>