MIEJSCOWY PLAN ZAGOSPODAROWANIA PRZESTRZENNEGO ŚRÓDMIEŚCIA BYTOMIA ORAZ TERENU POŁOŻONEGO W REJONIE UL. WROCŁAWSKIEJ

ZAŁĄCZNIK NR 1
DO UCHWAŁY NR .....
RADY MIEJSKIEJ W BYTOMIU
Z DNIA ..... 2021 R.

WYRYS ZE STUDIUM UWARUNKOWAŃ I KIERUNKÓW ZAGOSPODAROWANIA PRZESTRZENNEGO

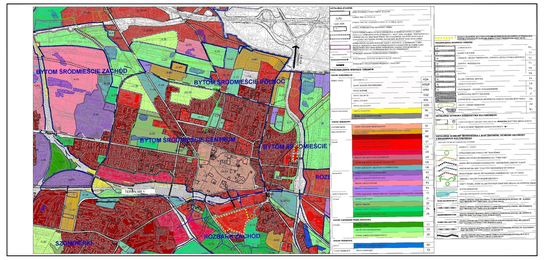

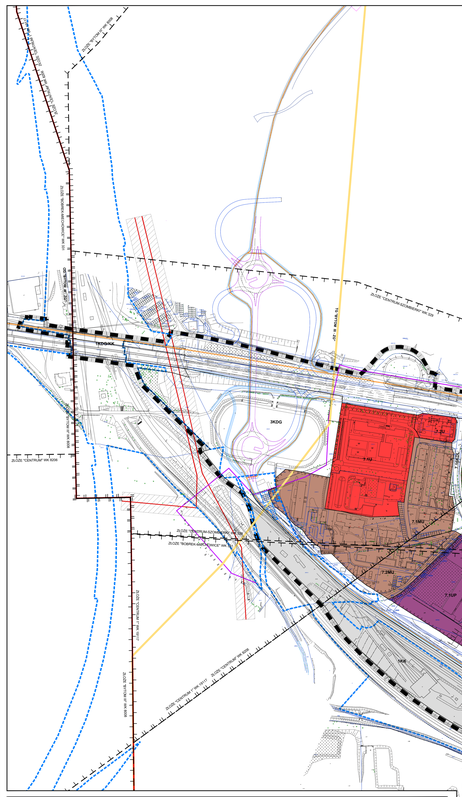

SCHEMAT JEDNOSTEK STRUKTURALNYCH

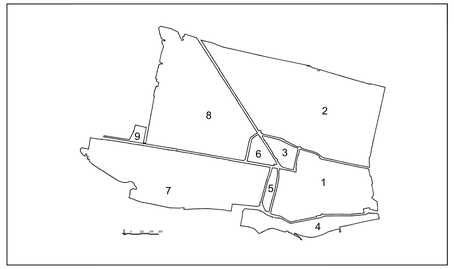

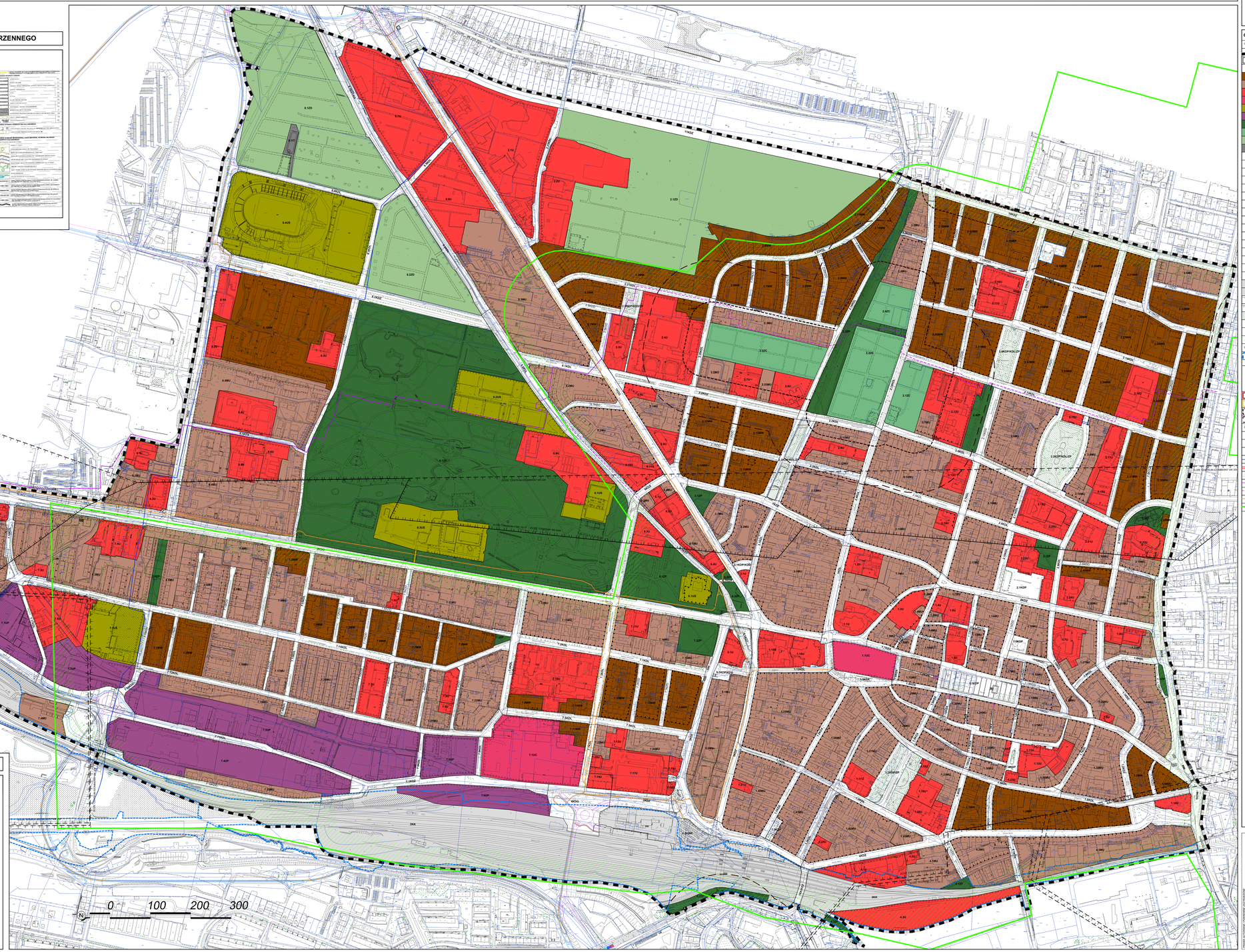

OZNACZENIA:

USTALENIA PLANU

	GRANICA OBSZARU OBJĘTEGO PLANEM
	LINIE ROZGRANICZAJĄCE TERENY O RÓŻNYM PRZEZNACZENIU LUB RÓŻNYCH ZASADACH ZAGOSPODAROWANIA
1.1MW	SYMBOLE LICZBOWO-LITEROWE OKREŚLAJĄCE PRZEZNACZENIE TERENÓW WYZNACZONYCH LINIAMI ROZGRANICZAJĄCYMI
MW	TERENY ZABUDOWY MIESZKANIOWEJ
MU	TERENY ZABUDOWY MIESZKANIOWO-USŁUGOWEJ
U	TERENY ZABUDOWY USŁUGOWEJ
UC	TERENY ZABUDOWY OBIEKTÓW HANDLU O POWIERZCHNI SPRZEDAŻY POWYŻEJ 2000M²
US	TERENY ZABUDOWY USŁUG SPORTU I REKREACJI
UP	TERENY ZABUDOWY USŁUGOWO-PRODUKCYJNEJ
ZP	TERENY ZIELENI URZĄDZONEJ
ZC	TERENY CMENTARZA
ZD	TERENY OGRODÓW DZIAŁKOWYCH
IT	TERENY INFRASTRUKTURY TECHNICZNEJ
KDG	TERENY DRÓG PUBLICZNYCH KLASY GŁÓWNEJ
KDZ	TERENY DRÓG PUBLICZNYCH KLASY ZBIORCZEJ
KDL	TERENY DRÓG PUBLICZNYCH KLASY LOKALNEJ
KDD	TERENY DRÓG PUBLICZNYCH KLASY DOJAZDOWEJ
KDG/KK	TERENY SKRZYŻOWAŃ DRÓG PUBLICZNYCH KLASY GŁÓWNEJ I TERENÓW INFRASTRUKTURY KOLEJOWEJ
KK/KDG	TERENY SKRZYŻOWAŃ TERENÓW INFRASTRUKTURY KOLEJOWEJ I TERENÓW DRÓG PUBLICZNYCH KLASY GŁÓWNEJ
KK/KDZ	TERENY SKRZYŻOWAŃ TERENÓW INFRASTRUKTURY KOLEJOWEJ I TERENÓW DRÓG PUBLICZNYCH KLASY ZBIORCZEJ
KDX	TERENY CIĄGÓW PIESZO-JEZDNYCH
KX	TERENY PIESZE
KDP	TERENY PLACÓW
KDP/ZP	TERENY PLACÓW, TERENY ZIELENI URZĄDZONEJ
KDP/KDD	TERENY PLACÓW, TERENY DRÓG PUBLICZNYCH KLASY DOJAZDOWEJ
KDP/KDL/ZP	TERENY PLACÓW, TERENY DRÓG PUBLICZNYCH KLASY LOKALNEJ, TERENY ZIELENI URZĄDZONEJ
KDP/KDD/ZP	TERENY PLACÓW, TERENY DRÓG PUBLICZNYCH KLASY DOJAZDOWEJ, TERENY ZIELENI URZĄDZONEJ
KDT	TERENY KOMUNIKACJI TRAMWAJOWEJ
KDT/KX	TERENY KOMUNIKACJI TRAMWAJOWEJ, TERENY PIESZE
KK	TERENY INFRASTRUKTURY KOLEJOWEJ
KWP	TERENY KOMUNIKACJI - WĘZEŁ PRZESIADKOWY
	OBOWIĄZUJĄCE LINIE ZABUDOWY
	NIEPRZEKRACZALNE LINIE ZABUDOWY
	STREFA DOMINACJI ZIELENI
	STREFA PODCIENIA
	STREFA STRZEŁECZKÓW PRZEJŚĆ I PRZEJAZDÓW BRAMOWYCH STANOWIĄCYCH KONTYNUACJĘ DRÓG PUBLICZNYCH
	GRANICA OBSZARU NIEODPORNEGO NA DEFORMACJE I WSTRZĄSY

OZNACZENIA ELEMENTÓW OBOWIĄZUJĄCYCH NA PODSTAWIE PRZEPISÓW ODRĘBNYCH

	GRANICA TERENÓW ZAMKNIĘTYCH
	ZŁOŻA WĘGLA KAMIENNEGO "CENTRUM" NR 5038 "CENTRUM I" NR 19117 "CENTRUM - ZACHODNIE" NR 329 "RZODKIAN" NR 330 "BYTOM II" NR 8053 "BYTOM II - ZACHÓD" "SUBREGA - WSCHÓD/NOSE" NR 331
	GRANICE OBSZARU GÓRNICZEGO "BYTOM III-ZG"
	GRANICE TERENU GÓRNICZEGO "BYTOM III-ZG"
	ZASIĘG 50 METRÓW OD GRANICY CMENTARZA
	ZASIĘG 150 METRÓW OD GRANICY CMENTARZA

OZNACZENIA ELEMENTÓW INFORMACYJNYCH

	GRANICE I NUMERY DZIAŁEK EWIDENCYJNYCH
	BUDYNKI I OBIEKTY BUDOWLANE
	PRZEBIEG PROJEKTOWANEJ OBWODNICY ŚRÓDMIEŚCIA
	PRZEBIEG WODOCIĄGU MAGISTRALNEGO PE 630 mm
	PRZEBIEG LINII NAPOWIETRZNEJ WYSOKIEGO NAPIĘCIA 110 kV
	STREFA OCHRONNA OD LINII NAPOWIETRZNEJ WYSOKIEGO NAPIĘCIA 110 kV
	PRZEBIEG SIECI CIEPŁOWNICZEJ 2Dn 800
	PRZEBIEG SIECI CIEPŁOWNICZEJ 2Dn 300
	PRZEBIEG GŁÓWNYCH ISTNIEJĄCYCH I PLANOWANYCH ŚCIEŻEK ROWEROWYCH
	GRANICA FLARA OCHRONNEGO W POKŁADACH WĘGLA KAMIENNEGO DLA OBSZARU ŚRÓDMIEŚCIA BYTOMIA

(Wykonawca dokumentacji projektowej)
P.A. NOVA S.A.
44-100 Gliwice, ul.Górnych Wałów 42, NIP 631-020-04-17
tel.: (+48 32) 400 41 03 fax: 400 42 01
e-mail: pracownia@pa-nova.com.pl, www.pa-nova.com.pl

(Temat dokumentacji projektowej)
MIEJSCOWY PLAN ZAGOSPODAROWANIA PRZESTRZENNEGO
DLA OBSZARU ŚRÓDMIEŚCIA BYTOMIA
ORAZ TERENU POŁOŻONEGO W REJONIE UL. WROCŁAWSKIEJ

(Symbol dokumentacji projektowej)
T488/ZA/2015

(Tytuł rysunku)
PROJEKT PLANU

(Skala rysunku) 1:2000

(Numer rysunku) VI

Projektował:	mgr inż. arch. Katarzyna Blondek	Specjalność: architektura, urbanistyka, architektura krajobrazu	Dyl. KT-387	Data: 03.2021 r.	Podpis:
	mgr inż. arch. Sławomir Tront	Specjalność: architektura, urbanistyka, architektura krajobrazu	Dyl. KT-387	Data: 03.2021 r.	Podpis:
	mgr inż. arch. Sylwia Jandrysek	Specjalność: architektura, urbanistyka, architektura krajobrazu		Data: 03.2021 r.	Podpis:
	mgr Dominika Chabin-Pachek	Specjalność: architektura krajobrazu		Data: 03.2021 r.	Podpis:
	inż. Leszek Sobieraj	Specjalność: drogowo, most		Data: 03.2021 r.	Podpis:
	mgr inż. arch. Bohdana Batosz	Specjalność: architektura, urbanistyka		Data: 03.2021 r.	Podpis:
Sprawdził / Projektant:	dr inż. arch. Stanisław Lessaer	Specjalność: architektura, urbanistyka	Dyl. KT-141	Data: 03.2021 r.	Podpis: