MIEJSCOWY PLAN ZAGOSPODAROWANIA PRZESTRZENNEGO ŚRÓDMIEŚCIA BYTOMIA ORAZ TERENU POŁOŻONEGO W REJONIE UL. WROCŁAWSKIEJ W BYTOMIU - CZĘŚĆ 2

WYRYS ZE STUDIUM UWARUNKOWAŃ I KIERUNKÓW ZAGOSPODAROWANIA PRZESTRZENNEGO

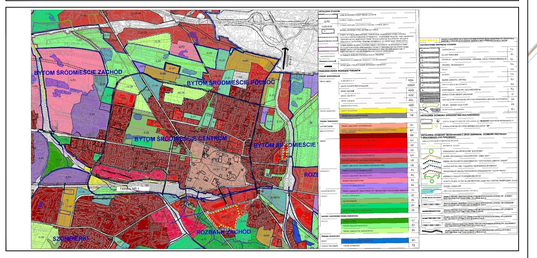

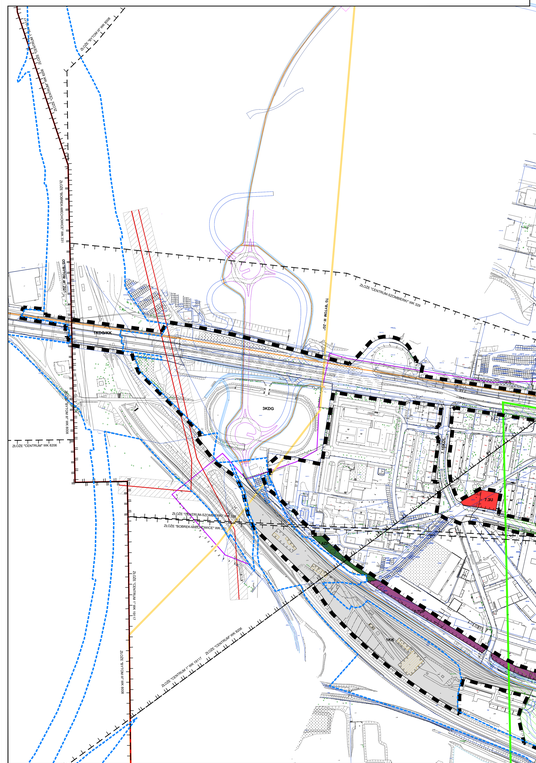

SCHEMAT JEDNOSTEK STRUKTURALNYCH

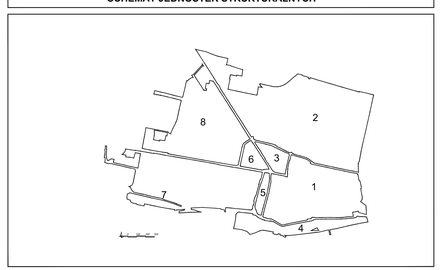

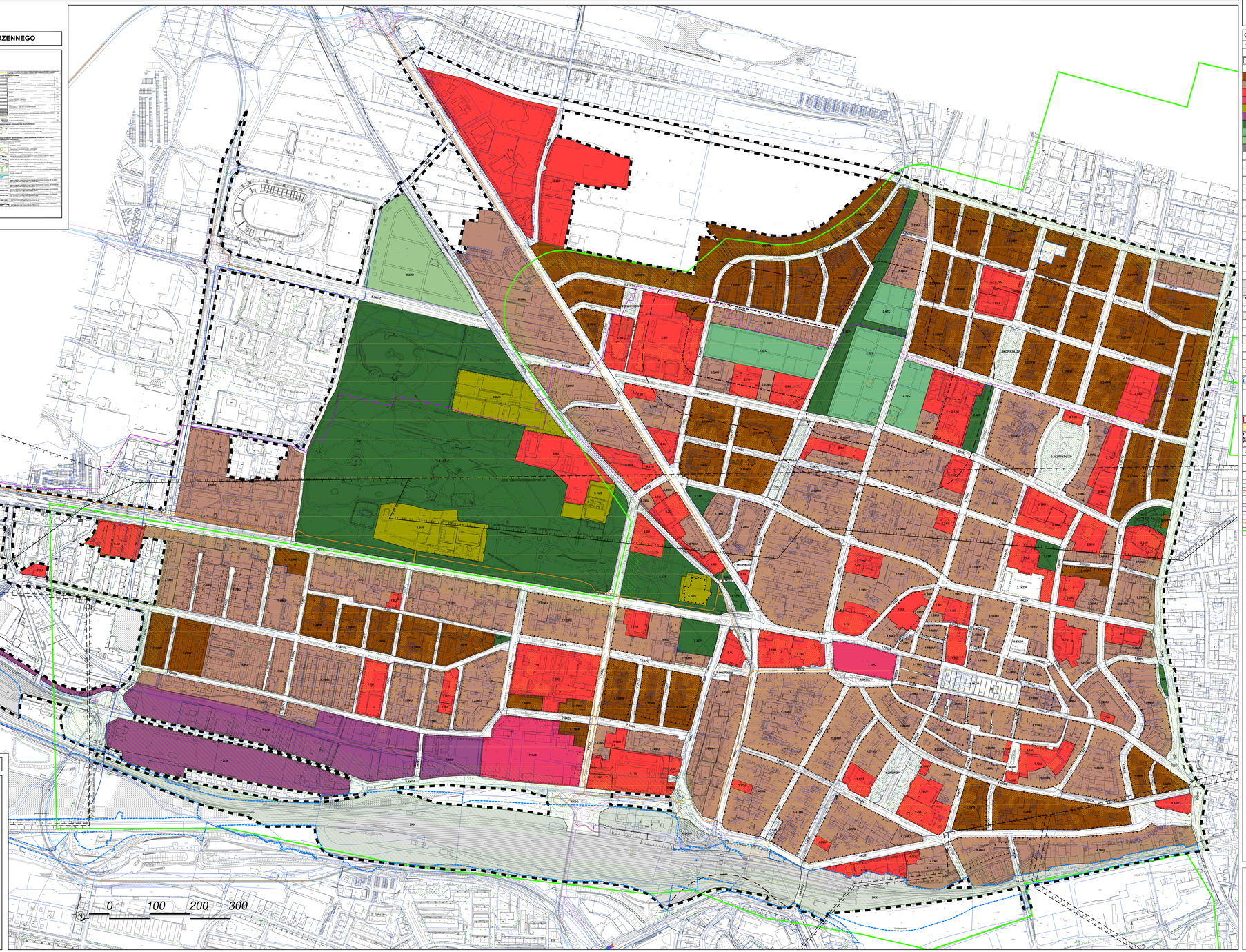

OZNACZENIA:

USTALENIA PLANU	
	GRANICA OBSZARU OBJĘTEGO PLANEM
	LINIE ROZGRANICZAJĄCE TERENY O RÓŻNYM PRZEZNACZENIU LUB RÓŻNYCH ZASADACH ZAGOSPODAROWANIA
1.1MW	SYMBOLE LICZBOWO-LITEROWE OKREŚLAJĄCE PRZEZNACZENIE TERENÓW WYZNACZONYCH LINIAMI ROZGRANICZAJĄCYMI
MW	TERENY ZABUDOWY MIESZKANIOWEJ
MU	TERENY ZABUDOWY MIESZKANIOWO-USŁUGOWEJ
U	TERENY ZABUDOWY USŁUGOWEJ
UC	TERENY ZABUDOWY OBIEKTÓW HANDLU O POWIERZCHNI SPRZEDAŻY POWYŻEJ 2000m²
US	TERENY ZABUDOWY USŁUG SPORTU I REKREACJI
UP	TERENY ZABUDOWY USŁUGOWO-PRODUKCYJNEJ
ZP	TERENY ZIELENI URZĄDZONEJ
ZC	TERENY CMENTARZY
ZD	TERENY OGRÓDKÓW DZIAŁKOWYCH
IT	TERENY INFRASTRUKTURY TECHNICZNEJ
KDG	TERENY DRÓG PUBLICZNYCH KLASY GŁÓWNEJ
KDZ	TERENY DRÓG PUBLICZNYCH KLASY ZBIORCZEJ
KDL	TERENY DRÓG PUBLICZNYCH KLASY LOKALNEJ
KDD	TERENY DRÓG PUBLICZNYCH KLASY DOJAZDOWEJ
KDG/KK	TERENY ZBIEGOWANA DRÓG PUBLICZNYCH KLASY GŁÓWNEJ I TERENÓW INFRASTRUKTURY KOLEJOWEJ
KK/KDG	TERENY ZBIEGOWANA TERENÓW INFRASTRUKTURY KOLEJOWEJ I TERENÓW DRÓG PUBLICZNYCH KLASY GŁÓWNEJ
KK/KDZ	TERENY ZBIEGOWANA TERENÓW INFRASTRUKTURY KOLEJOWEJ I TERENÓW DRÓG PUBLICZNYCH KLASY ZBIORCZEJ
KDX	TERENY CIĄGÓW PIESZO-JEZDNYCH
KX	TERENY PIESZE
KDP	TERENY PLACÓW
KDP/ZP	TERENY PLACÓW, TERENY ZIELENI URZĄDZONEJ
KDP/KDD	TERENY PLACÓW, TERENY DRÓG PUBLICZNYCH KLASY DOJAZDOWEJ
KDP/KDL/ZP	TERENY PLACÓW, TERENY DRÓG PUBLICZNYCH KLASY LOKALNEJ, TERENY ZIELENI URZĄDZONEJ
KDP/KDD/ZP	TERENY PLACÓW, TERENY DRÓG PUBLICZNYCH KLASY DOJAZDOWEJ, TERENY ZIELENI URZĄDZONEJ
KDT	TERENY KOMUNIKACJI TRAMWAJOWEJ
KDT/KX	TERENY KOMUNIKACJI TRAMWAJOWEJ, TERENY PIESZE
KK	TERENY INFRASTRUKTURY KOLEJOWEJ
KWP	TERENY KOMUNIKACJI - WĘZEŁ PRZESIADKOWY
	OBOWIĄZUJĄCE LINIE ZABUDOWY
	NIEPRZEKRACZALNE LINIE ZABUDOWY
	STREFA DOMINACJI ZIELENI
	STREFA PODDENNA
	STREFA STRZEŁECZYCH PRZEJŚĆ I PRZEJAZDÓW BRAMKOWYCH STANOWIĄCYCH KONTYNUACJĘ DRÓG PUBLICZNYCH
	GRANICA OBSZARU NIEODPORNEGO NA DEFORMACJE I WSTRZĄSY
	OBIEKTY ZABYTKOWE, DLA KTÓRYCH ZAKRES OCHRONY KONSERWATORSKIEJ POKAZANO NA RYSUNKU NR 2
	OBSZARY ZABYTKOWE, DLA KTÓRYCH ZAKRES OCHRONY KONSERWATORSKIEJ POKAZANO SZCZEGÓŁOWO NA RYSUNKU NR 2
OZNACZENIA ELEMENTÓW OBOWIĄZUJĄCYCH NA PODSTAWIE PRZEPISÓW ODRĘBNYCH	
	GRANICA TERENÓW ZAMKNIĘTYCH
	ZŁOŻA WĘGLA KAMIENNEGO: "CENTRUM" WK 6208 "CENTRUM 1" WK 10117 "ROZALIA" - "MIECHOREK" WK 329 "ROZAMAR" WK 330 "BYTOM II" WK 8003 "BYTOM 2" WK 8008 "BORPEK - MIECHOREK" WK 331
	GRANICE OBSZARU GÓRNICZEGO "BYTOM III-ZG"
	GRANICE TERENU GÓRNICZEGO "BYTOM IV-ZG"
	ZASIĘG 50 METRÓW OD GRANICY CMENTARZA
	ZASIĘG 150 METRÓW OD GRANICY CMENTARZA
OZNACZENIA ELEMENTÓW INFORMACYJNYCH	
	GRANICE I NUMERY DZIAŁEK EWIDENCYJNYCH
	BUDYNKI OBIEKTY BUDOWLANE
	PRZEBIEG PROJEKTOWANEJ OBWODNICY ŚRÓDMIEŚCIA
	PRZEBIEG WODOCIĄGU MAGISTRALNEGO PE 630 mm
	PRZEBIEG LINII NAPOWIETRZNEJ WYSOKIEGO NAPIĘCIA 110 kV
	STREFA OCHRONNA OD LINII NAPOWIETRZNEJ WYSOKIEGO NAPIĘCIA 110 kV
	PRZEBIEG SIECI CIEPŁOWNICZEJ 2Dn 500
	PRZEBIEG SIECI CIEPŁOWNICZEJ 2Dn 300
	PRZEBIEG GŁÓWNYCH ISTNIEJĄCYCH I PLANOWANYCH ŚCIEŻEK ROWEROWYCH
	GRANICA FILARA OCHRONNEGO W PONIŻSZYCH WĘZŁA KAMIENNEGO DLA OBSZARU ŚRÓDMIEŚCIA BYTOMIA

Wykonawca dokumentacji projektowej:
P.A. NOVA S.A.
44-100 Gliwice, ul.Górnych Wałów 42, NIP 631-020-04-17
tel.: (+48 32) 400 41 00 fax: 400 42 01
e-mail: pracownia@pa-nova.com.pl, www.pa-nova.com.pl

Tytuł dokumentacji projektowej: MIEJSCOWY PLAN ZAGOSPODAROWANIA PRZESTRZENNEGO ŚRÓDMIEŚCIA BYTOMIA ORAZ TERENU POŁOŻONEGO W REJONIE UL. WROCŁAWSKIEJ W BYTOMIU - CZĘŚĆ 2

Symbol dokumentacji projektowej: **T488/ZA/2015**

Tytuł rysunku: **RYSUNEK PLANU**
PLANSZA NR 1 - PODSTAWOWA

Skala rysunku: **1:1000**

Numer rysunku: **1** Arkusz rysunku: **1/1**

Projektował:	mgr inż. arch. **Katarzyna Bondes**	Upoważnienie urbanistyczne, Upoważnienie architektoniczne	DIA-87/ **KT-386**
	mgr inż. arch. **Sławomir Tront**	Upoważnienie urbanistyczne, Upoważnienie architektoniczne	DIA-87/ **KT-387**
Geoinformacja: Projektował:	dr inż. arch. **Stanisław Lessaer**	Upoważnienie urbanistyczne, Upoważnienie architektoniczne	DIA-87/ **KT-141**