MIEJSCOWY PLAN ZAGOSPODAROWANIA PRZESTRZENNEGO ŚRÓDMIEŚCIA BYTOMIA ORAZ TERENU POŁOŻONEGO W REJONIE UL. WROCŁAWSKIEJ W BYTOMIU

ZAŁĄCZNIK NR 1
DO UCHWAŁY NR XLIII/890/21
RADY MIEJSKIEJ W BYTOMIU
Z DNIA 24 MAJA 2021 R.

WYRYS ZE STUDIUM UWARUNKOWAŃ I KIERUNKÓW ZAGOSPODAROWANIA PRZESTRZENNEGO

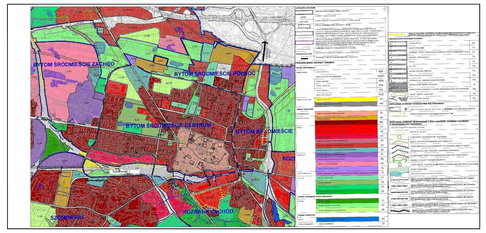

SCHEMAT JEDNOSTEK STRUKTURALNYCH

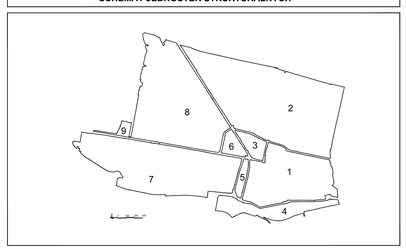

OZNACZENIA:

USTALENIA PLANU	
	GRANICA OBSZARU OBJĘTEGO PLANEM
	LINIE ROZGRANICZAJĄCE TEREN O RÓŻNYM PRZEZNACZENIU LUB RÓŻNYCH ZASADACH ZAGOSPODAROWANIA
1.1MW	SYMBOLE LICZBOWO-LITEROWE OKREŚLAJĄCE PRZEZNACZENIE TERENÓW WYZNACZONYCH NA RYSUNKU PLANU
MW	TERENY ZABUDOWY WIELORODZINNEJ
MU	TERENY ZABUDOWY WIELORODZINNO-USŁUGOWEJ
U	TERENY ZABUDOWY USŁUGOWEJ
UC	TERENY ZABUDOWY OBIEKTÓW HANDLU O POWIERZCHNI SPRZEDAŻY POWYŻEJ 2000M²
US	TERENY ZABUDOWY USŁUG SPORTU I REKREACJI
UP	TERENY ZABUDOWY USŁUGOWO-PRODUKCYJNEJ
ZP	TERENY ZIELENI URZĄDZONEJ
ZC	TERENY CMENTARZY
ZD	TERENY OGRODÓW DZIAŁKOWYCH
IT	TERENY INFRASTRUKTURY TECHNICZNEJ
KDG	TERENY DRÓG PUBLICZNYCH KLASY GŁÓWNEJ
KDZ	TERENY DRÓG PUBLICZNYCH KLASY ZBIORCZEJ
KDL	TERENY DRÓG PUBLICZNYCH KLASY LOKALNEJ
KDD	TERENY DRÓG PUBLICZNYCH KLASY DOJAZDOWEJ
KDG/KK	TERENY WKRZYŻOWAŃ DRÓG PUBLICZNYCH KLASY GŁÓWNEJ I TERENÓW INFRASTRUKTURY KOLEJOWEJ
KK/KDG	TERENY WKRZYŻOWAŃ TERENÓW INFRASTRUKTURY KOLEJOWEJ I TERENÓW DRÓG PUBLICZNYCH KLASY GŁÓWNEJ
KK/KDZ	TERENY WKRZYŻOWAŃ TERENÓW INFRASTRUKTURY KOLEJOWEJ I TERENÓW DRÓG PUBLICZNYCH KLASY ZBIORCZEJ
KDX	TERENY CIĄGÓW PIESZO-JEZDNYCH
KX	TERENY PIESZE
KDP	TERENY PLACÓW
KDP/ZP	TERENY PLACÓW, TERENY ZIELENI URZĄDZONEJ
KDP/KDD	TERENY PLACÓW, TERENY DRÓG PUBLICZNYCH KLASY DOJAZDOWEJ
KDP/KDL/ZP	TERENY PLACÓW, TERENY DRÓG PUBLICZNYCH KLASY LOKALNEJ, TERENY ZIELENI URZĄDZONEJ
KDP/KDD/ZP	TERENY PLACÓW, TERENY DRÓG PUBLICZNYCH KLASY DOJAZDOWEJ, TERENY ZIELENI URZĄDZONEJ
KDT	TERENY KOMUNIKACJI TRAMWAJOWEJ
KDT/KX	TERENY KOMUNIKACJI TRAMWAJOWEJ, TERENY PIESZE
KK	TERENY INFRASTRUKTURY KOLEJOWEJ
KWP	TERENY KOMUNIKACJI - WĘZEŁ PRZESIADKOWY
	OBOWIĄZUJĄCE LINIE ZABUDOWY
	NIEPRZEKRACZALNE LINIE ZABUDOWY
	STREFA OCHRONY ZIELENI
	STREFA PODCIENI
	STREFA IŚTNIEJĄCYCH PRZEJŚĆ I PRZEJAZDÓW BRAMOWYCH STANOWIĄCYCH KONTYNUACJĘ DRÓG PUBLICZNYCH
	GRANICA OBSZARU NIEODPOWIEDNIO NA DEFORMACJE I WISTRZĘSY
OZNACZENIA ELEMENTÓW OBOWIĄZUJĄCYCH NA PODSTAWIE PRZEPISÓW ODRĘBNYCH	
	GRANICA TERENÓW ZAMKNIĘTYCH
	ŻŁÓDŹ RIEDLA KAMIENNEGO: "CENTRUM" WK 6225 "CENTRUM II" WK 15117 "ŚLĄSKA" WK 1000 "ROZDAWIE" WK 328 "BYTOM II" WK 9003 "BYTOM" WK 9002 "SCIBORA - MIECHOWICE" WK 331
	GRANICE OBSZARU GÓRNICZEGO "BYTOM III-2/2"
	GRANICE TERENU GÓRNICZEGO "BYTOM III-2/2"
	STREFA 50 METRÓW OD GRANICY CMENTARZA
	STREFA 150 METRÓW OD GRANICY CMENTARZA
OZNACZENIA ELEMENTÓW INFORMACYJNYCH	
	GRANICE I NUMERY DZIAŁEK EWIDENCYJNYCH
	BUDYNKI I OBIEKTY BUDOWLANE
	PRZEBIEG PROJEKTOWANEJ OBWODNICY ŚRÓDMIEŚCIA
	PRZEBIEG WODOCIĄGU MAGISTRALNEGO PE 630 mm
	PRZEBIEG LINII NAPOWIETRZNEJ WYSOKIEGO NAPIĘCIA 110 kV
	STREFA OCHRONNA OD LINII NAPOWIETRZNEJ WYSOKIEGO NAPIĘCIA 110 kV
	PRZEBIEG SIECI CIEPŁOWNICZEJ 2Dn 800
	PRZEBIEG SIECI CIEPŁOWNICZEJ 2Dn 300
	PRZEBIEG GŁÓWNYCH IŚTNIEJĄCYCH I PLANOWANYCH ŚCIEŻEK ROWEROWYCH
	GRANICA PLANU OCHRONNEGO W PORĘBACH WIĘZŁA KAMIENNEGO DLA OBSZARU ŚRÓDMIEŚCIA BYTOMIA

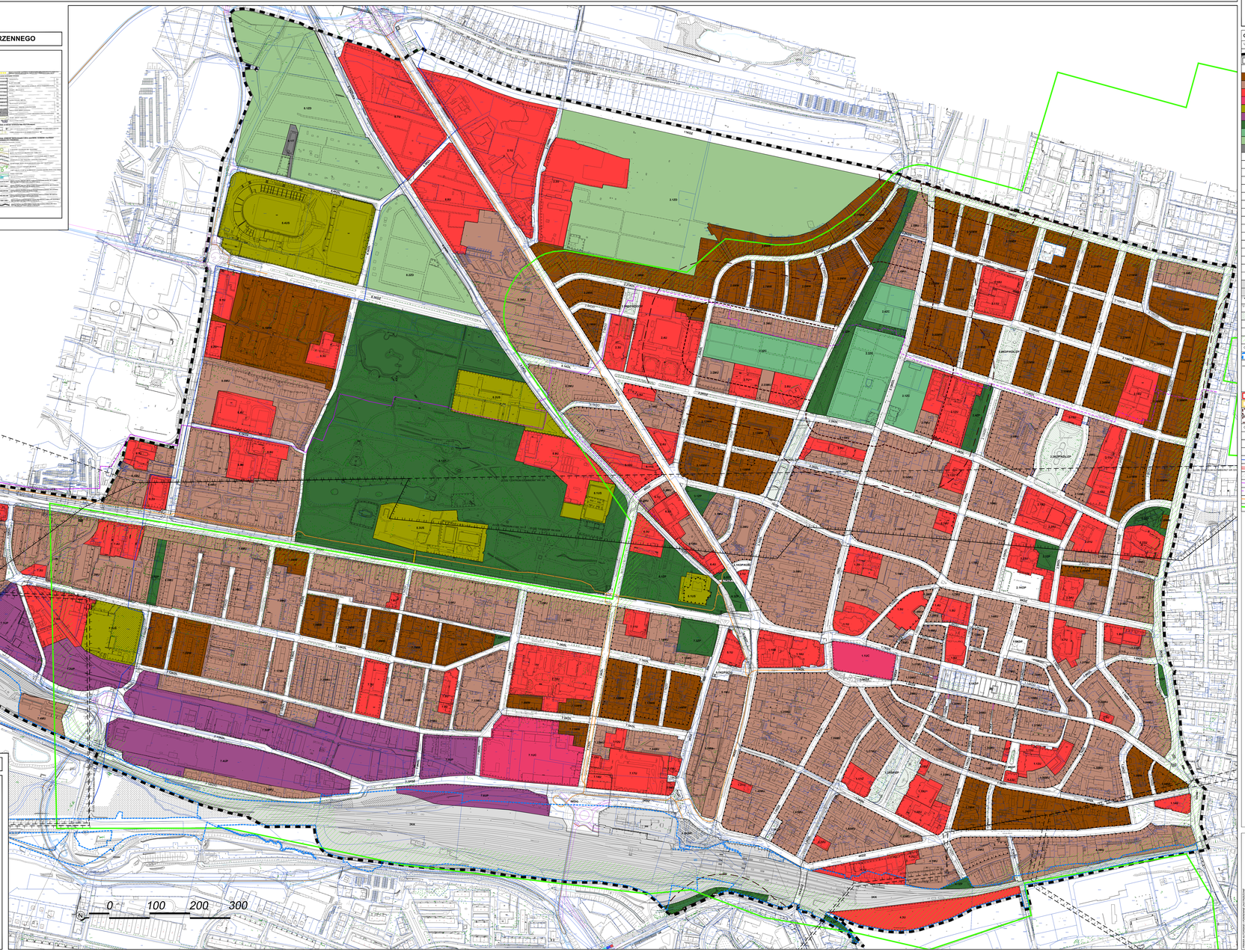

Wykonawca dokumentacji:
P.A. NOVA S.A.
44-100 Gliwice, ul.Górnych Wałów 42, NIP 631-020-64-77
tel.: (+48 32) 402 41 03 fax: 402 42 01
e-mail: pracownia@pa-nova.com.pl, www.pa-nova.com.pl

Temat dokumentacji projektowej: MIEJSCOWY PLAN ZAGOSPODAROWANIA PRZESTRZENNEGO ŚRÓDMIEŚCIA BYTOMIA ORAZ TERENU POŁOŻONEGO W REJONIE UL. WROCŁAWSKIEJ W BYTOMIU

Symbol dokumentacji: **T4492ZA/2015**

Tytuł rysunku: **RYSUNEK PLANU**

Skala rysunku: **1:1000**

Format rysunku: **5 x A1**

Rysunek nr: **VI**

Projektował:	mgr inż. arch. **Katarzyna Ziółkowska**	uprawnienia budowlane	Dz-t KT- **KT-386**	data 05.2021 r.	Podpis
	mgr inż. arch. **Sławomir Trout**	uprawnienia budowlane	Dz-t KT- **KT-387**	data 05.2021 r.	Podpis
	mgr inż. arch. **Sylwia Jendryczek**	uprawnienia budowlane		data 05.2021 r.	Podpis
	Dominika Chałon-Pacholczyk	uprawnienia budowlane		data 05.2021 r.	Podpis
	Leszek Sobieraj	uprawnienia budowlane, DR		data 05.2021 r.	Podpis
	mgr inż. arch. **Bohdana Batsal**	uprawnienia budowlane		data 05.2021 r.	Podpis
Sprawdzał:	dr inż. arch. **Stanisława Lesiakowska**	uprawnienia budowlane	Dz-t KT- **KT-141**	data 05.2021 r.	Podpis