





SKUTKI USTALEŃ MIEJSCOWEGO PLANU ZAGOSPODAROWANIA PRZESTRZENNEGO GMINY BYTOM - ETAP V - DLA TERENU POŁOŻONEGO W REJONIE ULICY BAŻANTOWEJ



KORZYSTNE DLA ŚRODOWISKA

- 
- WPROWADZENIE PRZEZNACZENIA TERENU WÓD POWIERZCHNIOWYCH ŚRÓDLĄDOWYCH LUB ZIELENI NATURALNEJ (WS-ZN) ORAZ TERENÓW ZIELENI URZĄDZONEJ (ZP), W REJONIE POWIERZCHNI BIOLOGICZNIE CZYNNYCH, W TYM LOKALNIE ZADRZEWIONYCH

MAŁO ZNACZĄCE DLA ŚRODOWISKA


- 
- WPROWADZENIE PRZEZNACZENIA TERENÓW ZABUDOWY MIESZKANIOWEJ JEDNORODZINNEJ (MN) WRAZ Z TERENEM DROGI DOJAZDOWEJ (KDD) I TERENEM KOMUNIKACJI PIESZO - ROWEROWEJ, W REJONIE TERENÓW W WIĘKSZOŚCI ZAINWESTOWANYCH
- 
- WPROWADZENIE PRZEZNACZENIA TERENU ZABUDOWY MIESZKANIOWEJ JEDNORODZINNEJ (MN), W REJONIE POWIERZCHNI BIOLOGICZNIE CZYNNYCH, POROŚNIĘTYCH ROŚLINNOŚCIĄ SPONTANICZNĄ
- 
- WPROWADZENIE PRZEZNACZENIA TERENU ZABUDOWY MIESZKANIOWEJ JEDNORODZINNEJ (MN) WRAZ Z TERENEM DROGI DOJAZDOWEJ (KDD), W REJONIE POWIERZCHNI BIOLOGICZNIE CZYNNYCH, PRZEKSZTAŁCONYCH, W TYM NA OBSZARZE POPRZEMYSŁOWYM

WYBRANE UWARUNKOWANIA GÓRNICZE

- 
- ZASIĘG UDOKUMENTOWANEJ PŁYTKIEJ EKSPLOATACJI GÓRNICZEJ*
- 
- TEREN POPRZEMYSŁOWY NR 11**

*ZGODNIE Z INFORMACJAMI PREZENTOWANYMI W RAMACH CENTRALNEJ BAZY DANYCH GEOLOGICZNYCH PAŃSTWOWEGO INSTYTUTU GEOLOGICZNEGO PAŃSTWOWEGO INSTYTUTU BADAWCZEGO
**NA PODSTAWIE DANYCH UDOSTĘPNIONYCH W RAMACH SYSTEMU OPI TTP 2.0

RYСУNEK PLANU W SKALI 1: 1000
POMNIEJSZONY DO SKALI 1: 5000

Numer załącznika	<div>Pracownia Analiz Środowiskowych</div> <div>Natalia Durka-Kamińska</div> 
1	
Data	
czerwiec 2025 r.	Nazwa opracowania
	PROGNOZA ODDZIAŁYWANIA NA ŚRODOWISKO MIEJSCOWEGO PLANU ZAGOSPODAROWANIA PRZESTRZENNEGO GMINY BYTOM - ETAP V - DLA TERENU POŁOŻONEGO W REJONIE ULICY BAŻANTOWEJ
Skala	Tytuł
1: 5 000	Mapa prognozy oddziaływania na środowisko

