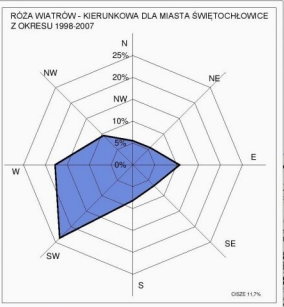
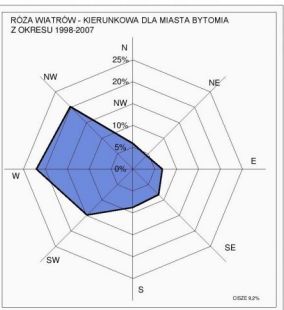


STUDIUM UWARUNKOWAŃ I KIERUNKÓW ZAGOSPODAROWANIA PRZESTRZENNEGO GMINY BYTOM
UWARUNKOWANIA PRZYRODY
RYSUNEK IH_3



LEGENDA:

GRANICA ADMINISTRACYJNA GMINY BYTOM



OZNACZENIA:

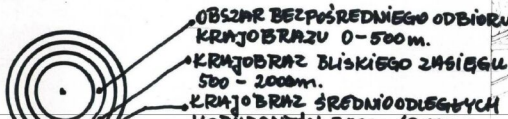



GRANICA ADMINISTRACYJNA

HIPSOMETRIA



POWIERZCHNIOWE FORMY UKSZTAŁTOWANIA



EKSPOZYCJA KRAJOBRAZU

FORMY TERENU	FORMY TERENU	
	WIDOK NA	WIDOK Z
1	WIDOK NA	WIDOK Z
2	WIDOK NA	WIDOK Z
3	WIDOK NA	WIDOK Z
4	WIDOK NA	WIDOK Z
5	WIDOK NA	WIDOK Z
6	WIDOK NA	WIDOK Z
7	WIDOK NA	WIDOK Z
8	WIDOK NA	WIDOK Z
9	WIDOK NA	WIDOK Z
10	WIDOK NA	WIDOK Z
11	WIDOK NA	WIDOK Z
12	WIDOK NA	WIDOK Z
13	WIDOK NA	WIDOK Z
14	WIDOK NA	WIDOK Z
15	WIDOK NA	WIDOK Z
16	WIDOK NA	WIDOK Z
17	WIDOK NA	WIDOK Z
18	WIDOK NA	WIDOK Z
19	WIDOK NA	WIDOK Z
20	WIDOK NA	WIDOK Z

OCHRONA EKSPOZYCJI KRAJOBRAZU



ZALĄCZNIK NR 1.1
DO UCHWAŁY RADY MIASTA BYTOM
Z DNI 27 MARCA 2008 R.
ZALĄCZNIK NR 1.2
DO UCHWAŁY RADY MIASTA BYTOM
Z DNI 27 MARCA 2008 R.
ZALĄCZNIK NR 1.3
DO UCHWAŁY RADY MIASTA BYTOM
Z DNI 27 MARCA 2008 R.
ZALĄCZNIK NR 1.4
DO UCHWAŁY RADY MIASTA BYTOM
Z DNI 27 MARCA 2008 R.
ZALĄCZNIK NR 1.5
DO UCHWAŁY RADY MIASTA BYTOM
Z DNI 27 MARCA 2008 R.
ZALĄCZNIK NR 1.6
DO UCHWAŁY RADY MIASTA BYTOM
Z DNI 27 MARCA 2008 R.
ZALĄCZNIK NR 1.7
DO UCHWAŁY RADY MIASTA BYTOM
Z DNI 27 MARCA 2008 R.
ZALĄCZNIK NR 1.8
DO UCHWAŁY RADY MIASTA BYTOM
Z DNI 27 MARCA 2008 R.
ZALĄCZNIK NR 1.9
DO UCHWAŁY RADY MIASTA BYTOM
Z DNI 27 MARCA 2008 R.
ZALĄCZNIK NR 1.10
DO UCHWAŁY RADY MIASTA BYTOM
Z DNI 27 MARCA 2008 R.

UMIĘTNOŚĆ	WYKONANIE	WYKONANIE	WYKONANIE
1	2	3	4
5	6	7	8
9	10	11	12
13	14	15	16
17	18	19	20
21	22	23	24
25	26	27	28
29	30	31	32
33	34	35	36
37	38	39	40
41	42	43	44
45	46	47	48
49	50	51	52
53	54	55	56
57	58	59	60
61	62	63	64
65	66	67	68
69	70	71	72
73	74	75	76
77	78	79	80
81	82	83	84
85	86	87	88
89	90	91	92
93	94	95	96
97	98	99	100