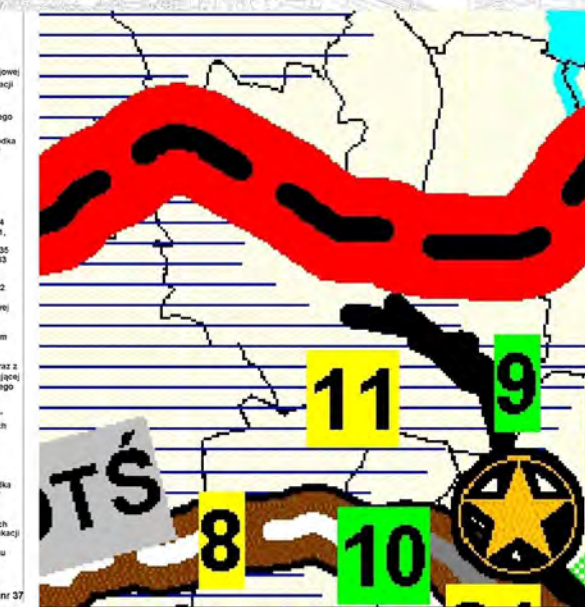


	GRANICA ADMINISTRACYJNA GMINY BYTOM
	UKŁADANIE AUTOSTRADY A1
	ISTNIEJĄCY I PROJEKTOWANY PRZEBIEG DR
	OBIEKTY I MIEJSCA PROJEKTOWANE
	PROJEKTOWANE MIEJSCA PROJEKTOWANE




WYRYS Z PLANU ZAGOSPODAROWANIA PRZESTRZENNEGO
WOJEWÓDZTWA ŚLĄSKIEGO

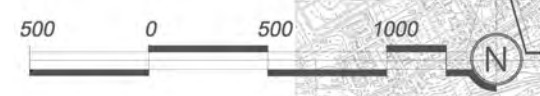
[illegible][illegible]

GRANICA ADMINISTRACYJNA GMINY BYTOM

[illegible][illegible][illegible]

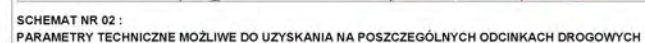
INFORMACJE:	
	GMINA ADMINISTRACJA GMINY BYTOM
UMIARUNKOWANIA WYNIKAJĄCE ZE STANU WŁADANIA GRUNTA	
	GRUNTY BEZDACE WRAKOŚCI I BEZDACE W STANIE ZARADKOWY BYTOM
	GRUNTY BEZDACE WRAKOŚCIĄ SKARBU PAŃSTWA
	TERENY KOLEJOWE
	GRUNTY W ZAKRESIE LASÓW PAŃSTWOWYCH
	TERENY ZAPARKOWE

	ZASIEG OBOWIAZUJĄCYCH MIEJSKOWYCH PLANÓW ZAGOSPODAROWANIA PRZESTRZENNEGO
	ZASIEG MIEJSKOWYCH PLANÓW ZAGOSPODAROWANIA PRZESTRZENNEGO BĘDĄCYCH WOPRACOWANIU

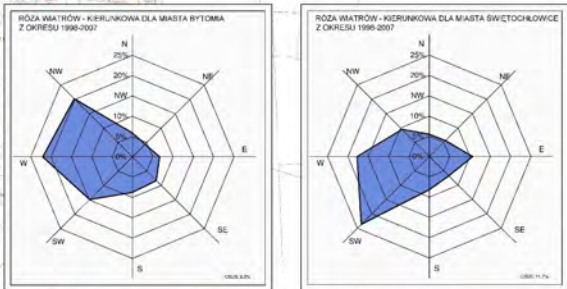


ZALAZNIK NR 2.4
 DO UCHWALY RADY MIEJSKIEJ W WYTIKU
 Z DNIA 21 LUTEGO 2017 R.
 ZALAZNIK NR 2.6
 DO UCHWALY RADY MIEJSKIEJ W WYTIKU
 NR XL/10/17
 Z DNIA 21 LUTEGO 2017 R.
 ZALAZNIK NR 3.4
 DO UCHWALY RADY MIEJSKIEJ W WYTIKU
 NR XXV/10/17
 Z DNIA 13 WRZEŚNIA 2017 R.
 ZALAZNIK NR 2.4
 DO UCHWALY RADY MIEJSKIEJ W WYTIKU
 NR LX/10/17
 Z DNIA 29 MARCIA 2017 R.
 ZALAZNIK NR 2.4
 DO UCHWALY RADY MIEJSKIEJ W WYTIKU
 NR LX/17/18
 Z DNIA 29 MARCIA 2018 R.
 ZALAZNIK NR 3.4
 DO UCHWALY RADY MIEJSKIEJ W WYTIKU
 NR XXV/16/17
 Z DNIA 17 LUTEGO 2017 R.
 ZALAZNIK NR 2.4
 DO UCHWALY RADY MIEJSKIEJ W WYTIKU
 NR LX/10/17
 Z DNIA 21 LUTEGO 2017 R.
 ZALAZNIK NR 3.4
 DO UCHWALY RADY MIEJSKIEJ W WYTIKU
 NR LX/10/17
 Z DNIA 21 LUTEGO 2017 R.
 ZALAZNIK NR 3.4
 DO UCHWALY RADY MIEJSKIEJ W WYTIKU
 NR XXV/10/17
 Z DNIA 21 LUTEGO 2017 R.
 ZALAZNIK NR 3.4
 DO UCHWALY RADY MIEJSKIEJ W WYTIKU
 NR LX/10/17
 Z DNIA 21 LUTEGO 2017 R.







[illegible]

[illegible][illegible]

[illegible]





LEGENDA

- | | |
|---|---|
|  | Granica administracyjna Gminy Bytom |
|  | Granice obszarów górniczych kopaliń węgla kamiennego |
|  | Granice byłych obszarów górniczych Zakładów Górniczo - Hutniczych "Orzeł Biały" |
|  | Granice terenów górniczych kopaliń węgla kamiennego |
|  | Granice terenu górniczego i obszar górniczy zlikwidowanych kopaliń węgla kamiennego |
|  | Granice terenu i bszaru górniczego dla złoża dolomit "Rozbark" |

OBSZARY KLASYFIKACJI TERENÓW

- według "Oceny zakresu i skuteczności robót likwidacyjnych podziemnych wyrobisk górniczych ZGH Orzeł Biały w aspekcie ochrony powierzchni"

	Tereny uspokojone po eksploatacji rud cynku i
	Tereny po eksploatacji rud cynku i ołowiu z możliwością reaktywacji wpływów eksploatacji






-  Tereny uspokojone po eksploatacji rud cynku i ołowiu
 Tereny po eksploatacji rud cynku i ołowiu z możliwością reaktywacji wpływów eksploatacyjnych

**TERENY ZDEGRADOWANE PRZED ROKIEM 1945 -WYZNACZONE
NA PODSTAWIE ARCHIWALNYCH MAP TOPOGRAFICZNYCH
Z LAT 1934 -1942**

- | | |
|--|-----------------|
| | Wyrobyiska |
| | Haldy |
| | Kamieniołomy |
| | Zbiorniki wodne |

GEOLOGIA OBSZARU

- | | | |
|------------|--|---|
| KRYZOSTEUM | | Osady rzeczne (fluwialne) w ogólności |
| | | Gliny pyleaste |
| | | Gliny pyleaste na piaskach i żwirzach warstwowych |
| | | Piaski i żwiry lodowcowe (glacjalne) |
| | | Gliny zwalowe |
| | | Piaski, żwiry i glazy moreny czołowej |
| MIFOSUM | | Warstwy polskiejskie (glini ogniwałwe, żwiry i żepiercie) |
| | | Utwory trzaskoe opnie (wapnienie, dolomy - wapnari masłowcy kłodowskiej i dolny, psaki piaskowicy górnój (ret)) |
| MASONUM | | Warstwy porębskie, gródziejskie i nierozdzielenie (fupi, piaskowice i węgiel) |

- | | |
|---|--|
|  | Cieki powierzchniowe |
|  | Wody powierzchniowe, zbiorniki i zalewiska |
|  | Szyby zinventoryzowane |
|  | Sztolnie |
|  | Uskoki |

ZMIANA WPROWADZONA UCHWAŁĄ NR XXXVIII/485/17
RADY MIEJSKIEJ W BYTOMIU Z DNIA 27 LUTEGO 2017 R.

- UDOKUMENTOWANE ZŁOŻA KOPALIN**
- | | |
|--|--------------------------------------|
| | Dolomity |
| | Surowce ilaste ceramiczne budowlanej |
| | Kruszywa naturalne |
| | Węgiel kamienny |

OBSZARY SZCZEGÓLNEGO ZAGROZENIA POWODZIĄ

- obszary, na których prawdopodobieństwo wystąpienia powodzi jest wysokie i wynosi raz na 10 lat
- obszary, na których prawdopodobieństwo wystąpienia powodzi jest średnie i wynosi raz na 100 lat

ZNALEZKI NR 3.7
DO UCHWAŁY RADY MIĘDZIEJEW W BYTOMIU
NR LXX/2016
Z DNIA 20 LUTEGO 2017 R.

ZNALEZKI NR 3.7
DO UCHWAŁY RADY MIĘDZIEJEW W BYTOMIU
NR LXV/2017
Z DNIA 22 LUTEGO 2017 R.

ZNALEZKI NR 3.7
DO UCHWAŁY RADY MIĘDZIEJEW W BYTOMIU
NR XXX/44/2016
Z DNIA 28 WRZEŚNIA 2016 R.

ZNALEZKI NR 3.7
DO UCHWAŁY RADY MIĘDZIEJEW W BYTOMIU
NR LXVI/2018
Z DNIA 29 KWIĘCIA 2018 R.

ZNALEZKI NR 3.7
DO UCHWAŁY RADY MIĘDZIEJEW W BYTOMIU
NR LXIII/2018
Z DNIA 29 MARCA 2018 R.

ZNALEZKI NR 3.7
DO UCHWAŁY RADY MIĘDZIEJEW W BYTOMIU
NR XXX/2017/1
Z DNIA 27 LUTEGO 2017 R.

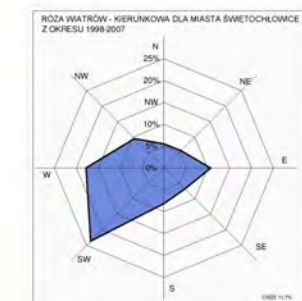
ZNALEZKI NR 3.7
DO UCHWAŁY RADY MIĘDZIEJEW W BYTOMIU
NR LXI/2017
Z DNIA 25 LUTEGO 2017 R.

ZNALEZKI NR 3.7
DO UCHWAŁY RADY MIĘDZIEJEW W BYTOMIU
NR XXX/2017/1
Z DNIA 27 LUTEGO 2017 R.

ZNALEZKI NR 3.7
DO UCHWAŁY RADY MIĘDZIEJEW W BYTOMIU
NR LXV/2017
Z DNIA 22 LUTEGO 2017 R.

ZNALEZKI NR 3.7
DO UCHWAŁY RADY MIĘDZIEJEW W BYTOMIU
NR LXVI/2018
Z DNIA 29 KWIĘCIA 2018 R.





LEGENDA:

GRANICA ADMINISTRACYJNA GMINY BYTOM

[illegible]

TŁO: JNWENTARYZACJA



ZALAZNIK NR 2.9
DO UCHWALY RADY MIEJSKIEJ W BYTOMIU
Z DZIAŁA

ZALAZNIK NR 2.8
DO UCHWALY RADY MIEJSKIEJ W BYTOMIU
NR 1.545/17
Z DZIAŁA 13 LUTEGO 2017 R.

ZALAZNIK NR 1.8
DO UCHWALY RADY MIEJSKIEJ W BYTOMIU
NR 1.543/16
Z DZIAŁA 19 WRZEŚNIA 2016 R.

ZALAZNIK NR 1.8
DO UCHWALY RADY MIEJSKIEJ W BYTOMIU
NR 1.543/16
Z DZIAŁA 18 MARCA 2016 R.

ZALAZNIK NR 3.8
DO UCHWALY RADY MIEJSKIEJ W BYTOMIU
NR 1.543/16
Z DZIAŁA 28 MARCA 2016 R.

ZALAZNIK NR 1.8
DO UCHWALY RADY MIEJSKIEJ W BYTOMIU
NR XXXX/1997
Z DZIAŁA 31 LUTEGO 2017 R.

ZALAZNIK NR 1.8
DO UCHWALY RADY MIEJSKIEJ W BYTOMIU
NR 1.512/13
Z DZIAŁA 23 LUTEGO 2013 R.

**DO UCHWALY RADY MIEJSKIEJ MIASTA BYTOM
NR XV/2014
Z DZIAŁA 24 SIERPNIA 2014 R.**

[illegible]

**UWARUNKOWANIA KRAJOBRAZOWE
EKSPOZYCJA KRAJOBRAZU
RYSUNEK IH_2**



LEGENDA:

GRANICA ADMINISTRACYJNA GMINY BYTOM



OZNACZENIA:

-  ZABUDOWA MIESZKANOWO-USŁUGOWA
 PRZEMYSŁ
 WODY
 LASY
 OGRODY DZIAŁKOWE
 CMENTARZE
 ZIELEŃ SPOŁECZNA
  REZERWAT „ŚCIEGIET”
 ZESPÓŁ KRAJOBRAZOWY, ZABIE
 REKULTYWACJA
 REWITALIZACJA
 REWITALIZACJA DOLIN RZECZNYCH
 POPRAWA WARUNKÓW EKOLOGICZNYCH
 DOPUSZCZALNA FUNKCJA REKREACJI
 TERENY CAŁKOWITEJ OCHRONY PRZE
 TERENY DLA KTÓRYCH DOPUSZCZONY J

SPORT I REKREACJA

TERENY DLA KOTRYCH DOPUSZCZONY JEST RÓŻNÓJ VERBAŁIZACJI POD WARUNKIEM REALIZACJI FUNKCJI PRZYRODNICZEJ / ZABUDOWA, EKOLOGICZNA, ZIELEŃ PARKOWA, PP

ZALACZNIK NR 1.9
DO UCHWAŁY RADY MIĘSLANIEJ W BYTOMIU
NR 100/480/20
Z DNI 29 LUTEGO 2011 R.

ZALACZNIK NR 2.8
DO UCHWAŁY RADY MIĘSLANIEJ W BYTOMIU
NR 100/480/20
Z DNI 29 WRZEŚNIA 2011 R.

ZALACZNIK NR 1.8
DO UCHWAŁY RADY MIĘSLANIEJ W BYTOMIU
NR 100/480/20
Z DNI 29 WRZEŚNIA 2011 R.

ZALACZNIK NR 3.8
DO UCHWAŁY RADY MIĘSLANIEJ W BYTOMIU
NR 100/480/20
Z DNI 29 MAJA 2011 R.

ZALACZNIK NR 2.8
DO UCHWAŁY RADY MIĘSLANIEJ W BYTOMIU
NR 100/480/20
Z DNI 29 MARCA 2011 R.

ZALACZNIK NR 2.9
DO UCHWAŁY RADY MIĘSLANIEJ W BYTOMIU
NR 100/480/20
Z DNI 27 LUTEGO 2011 R.

ZALACZNIK NR 1.9
DO UCHWAŁY RADY MIĘSLANIEJ W BYTOMIU
NR 100/480/20
Z DNI 29 LUTEGO 2011R.

ZALĄCZNIK NR 3.9
DO UCHWAŁY RADY MIASTA BYTOM
NR XVI/204/11
Z DNIA 24 SIERPNIA 2011 R.

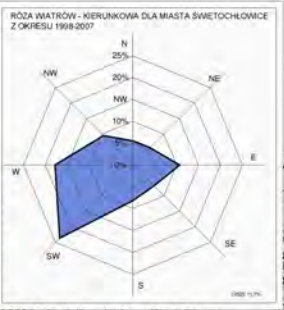
[illegible]

STUDIUM UWARUNKOWAŃ I KIERUNKÓW ZAGOSPODAROWANIA PRZESTRZENNEGO GMINY BYTOM
UWARUNKOWANIA PRZYRODY
RYSUNEK IH_3



LEGENDA:

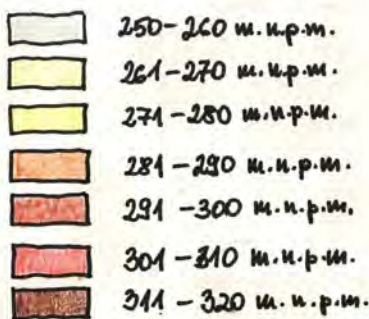
GRANICA ADMINISTRACYJNA GMINY BYTOM



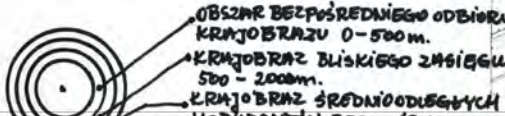

OZNACZENIA:

GRANICA ADMINISTRACYJNA

HIPSOMETRIA



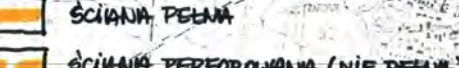
POWIERZCHNIOWE FORMY UKSZTAŁTOWNIENIA



EKSPOZYCJA KRAJOBRAZU

FORMY TERENU	FORMY TERENU	
	WIDOK Z	WIDOK NA
1	WIDOK Z	WIDOK NA
2	WIDOK Z	WIDOK NA
3	WIDOK Z	WIDOK NA
4	WIDOK Z	WIDOK NA
5	WIDOK Z	WIDOK NA
6	WIDOK Z	WIDOK NA
7	WIDOK Z	WIDOK NA
8	WIDOK Z	WIDOK NA
9	WIDOK Z	WIDOK NA
10	WIDOK Z	WIDOK NA
11	WIDOK Z	WIDOK NA
12	WIDOK Z	WIDOK NA
13	WIDOK Z	WIDOK NA
14	WIDOK Z	WIDOK NA
15	WIDOK Z	WIDOK NA
16	WIDOK Z	WIDOK NA
17	WIDOK Z	WIDOK NA
18	WIDOK Z	WIDOK NA
19	WIDOK Z	WIDOK NA
20	WIDOK Z	WIDOK NA

WNIĘCIA KRAJOBRAZOWE - ŚCIANNY OGRANICZAJĄCE WIDOK



OCHRONA EKSPOZYCJI KRAJOBRAZU - ZAKAZ ZABUDOWY

UWAGI:

1. ZAKAZ ZABUDOWY W OCHRONIE KRAJOBRAZU W BYTOMIE

2. ZAKAZ ZABUDOWY W OCHRONIE KRAJOBRAZU W BYTOMIE

3. ZAKAZ ZABUDOWY W OCHRONIE KRAJOBRAZU W BYTOMIE

4. ZAKAZ ZABUDOWY W OCHRONIE KRAJOBRAZU W BYTOMIE

5. ZAKAZ ZABUDOWY W OCHRONIE KRAJOBRAZU W BYTOMIE

6. ZAKAZ ZABUDOWY W OCHRONIE KRAJOBRAZU W BYTOMIE

7. ZAKAZ ZABUDOWY W OCHRONIE KRAJOBRAZU W BYTOMIE

8. ZAKAZ ZABUDOWY W OCHRONIE KRAJOBRAZU W BYTOMIE

9. ZAKAZ ZABUDOWY W OCHRONIE KRAJOBRAZU W BYTOMIE

10. ZAKAZ ZABUDOWY W OCHRONIE KRAJOBRAZU W BYTOMIE

11. ZAKAZ ZABUDOWY W OCHRONIE KRAJOBRAZU W BYTOMIE

12. ZAKAZ ZABUDOWY W OCHRONIE KRAJOBRAZU W BYTOMIE

13. ZAKAZ ZABUDOWY W OCHRONIE KRAJOBRAZU W BYTOMIE

14. ZAKAZ ZABUDOWY W OCHRONIE KRAJOBRAZU W BYTOMIE

15. ZAKAZ ZABUDOWY W OCHRONIE KRAJOBRAZU W BYTOMIE

16. ZAKAZ ZABUDOWY W OCHRONIE KRAJOBRAZU W BYTOMIE

17. ZAKAZ ZABUDOWY W OCHRONIE KRAJOBRAZU W BYTOMIE

18. ZAKAZ ZABUDOWY W OCHRONIE KRAJOBRAZU W BYTOMIE

19. ZAKAZ ZABUDOWY W OCHRONIE KRAJOBRAZU W BYTOMIE

20. ZAKAZ ZABUDOWY W OCHRONIE KRAJOBRAZU W BYTOMIE

WIDOK	WIDOK NA	WIDOK Z
1	WIDOK NA	WIDOK Z
2	WIDOK NA	WIDOK Z
3	WIDOK NA	WIDOK Z
4	WIDOK NA	WIDOK Z
5	WIDOK NA	WIDOK Z
6	WIDOK NA	WIDOK Z
7	WIDOK NA	WIDOK Z
8	WIDOK NA	WIDOK Z
9	WIDOK NA	WIDOK Z
10	WIDOK NA	WIDOK Z
11	WIDOK NA	WIDOK Z
12	WIDOK NA	WIDOK Z
13	WIDOK NA	WIDOK Z
14	WIDOK NA	WIDOK Z
15	WIDOK NA	WIDOK Z
16	WIDOK NA	WIDOK Z
17	WIDOK NA	WIDOK Z
18	WIDOK NA	WIDOK Z
19	WIDOK NA	WIDOK Z
20	WIDOK NA	WIDOK Z

[illegible]

95-45	95-46	95-47
96-45	96-46	96-47
97-45	97-46	97-47
























	OBIEKTY ZABYTKOWE O BARDZO DUŻEJ WARTOŚCI
	OBIEKTY ZABYTKOWE O DUŻEJ WARTOŚCI
	OBIEKTY ZABYTKOWE O ŚREDNIEJ WARTOŚCI
	OBIEKTY ZABYTKOWE O MAŁEJ WARTOŚCI
	OBIEKTY TRADYCYJNE
	OBIEKTY MIAJĄCE OGRANICZONY WARTOŚĆ
ELEMENTY KRAJOWOZNAKU URBANISTYCZNEGO WYMAGAJĄCE OCHRONY	
	OS. WADOKOWA
	DOMINANTA URBANISTYCZNA
	WNIOSKI URBANISTYCZNE

[illegible][illegible]

**UWARUNKOWANIA PRZESTRZENNE,
PRZEZNACZENIA I ZAGOSPODAROWANIA TERENU
RYSUNEK IJ_1**

GRANICA ADMINISTRACYJNA DLA GMINY BYTOM

USTALENIA DEFINIOWANE DLA INFRASTRUKTURY TECHNICZNEJ
GOSPODARKA WODNO-SKIELOWA.

- | | |
|---|---|
|  | ISTEPIEKA SIĘC KANAŁIZACJA SANITARNEJ |
|  | ISTEPIEKA SIĘC KANAŁIZACJA DESZCZOWEJ |
|  | ISTEPIEKA SIĘC KANAŁIZACJA ODOGRODNIAJĄCEJ |
|  | PROJEKTOWANA SIĘC KANAŁIZACJA SANITARNEJ |
|  | ISTEPIEKA SIĘC WODOCIĄGOWA - PRZEMOY MASYSTRAJNE |
|  | ISTEPIEKA SIĘC WODOCIĄGOWA - PRZEMOY MASYSTRAJNE KRAJ STYPIA DOCHODZĄ |
|  | ISTEPIEKA SIĘC WODOCIĄGOWY SPOWOD - DO UPIWIAKÓW |
|  | ISTEPIEKA SIĘC WODOCIĄGOWY SPOWOD - DO UPIWIAKÓW |
|  | ISTEPIEKA SIĘC WODOCIĄGOWY SPOWOD - DO UPIWIAKÓW |
|  | ISTEPIEKA SIĘC WODOCIĄGOWY SPOWOD - DO UPIWIAKÓW |
|  | ISTEPIEKA SIĘC WODOCIĄGOWY SPOWOD - DO UPIWIAKÓW |
|  | ISTEPIEKA SIĘC WODOCIĄGOWY SPOWOD - DO UPIWIAKÓW |
|  | ISTEPIEKA SIĘC WODOCIĄGOWY SPOWOD - DO UPIWIAKÓW |
|  | ISTEPIEKA SIĘC WODOCIĄGOWY SPOWOD - DO UPIWIAKÓW |
|  | ISTEPIEKA SIĘC WODOCIĄGOWY SPOWOD - DO UPIWIAKÓW |
|  | ISTEPIEKA SIĘC WODOCIĄGOWY SPOWOD - DO UPIWIAKÓW |
|  | ISTEPIEKA SIĘC WODOCIĄGOWY SPOWOD - DO UPIWIAKÓW |
|  | ISTEPIEKA SIĘC WODOCIĄGOWY SPOWOD - DO UPIWIAKÓW |
|  | ISTEPIEKA SIĘC WODOCIĄGOWY SPOWOD - DO UPIWIAKÓW |
|  | ISTEPIEKA SIĘC WODOCIĄGOWY SPOWOD - DO UPIWIAKÓW |
|  | ISTEPIEKA SIĘC WODOCIĄGOWY SPOWOD - DO UPIWIAKÓW |
|  | ISTEPIEKA SIĘC WODOCIĄGOWY SPOWOD - DO UPIWIAKÓW |
|  | ISTEPIEKA SIĘC WODOCIĄGOWY SPOWOD - DO UPIWIAKÓW |
| | ISTEPIEKA SIĘC WODOCIĄGOWY SPOWOD - DO UPIWIAKÓW |

ZDRAČNIK NR 8 15
 DO UKLONJIV ZAPOSLENIH U BYTOMU
 Z DNOA 28 LUTOGA 2020 R.
 ZDRAČNIK NR 8 15
 DO UKLONJIV ZAPOSLENIH U BYTOMU
 NR K12013
 Z DNOA 28 LUTOGA 2020 R.
 ZDRAČNIK NR 8 12
 DO UKLONJIV ZAPOSLENIH U BYTOMU
 NR K12013
 Z DNOA 28 LUTOGA 2020 R.
 ZDRAČNIK NR 8 12
 DO UKLONJIV ZAPOSLENIH U BYTOMU
 NR K12013
 Z DNOA 28 MAJA 2019 R.
 ZDRAČNIK NR 8 15
 DO UKLONJIV ZAPOSLENIH U BYTOMU
 NR K12013
 Z DNOA 28 MAJICA 2019 R.
 ZDRAČNIK NR 5 15
 DO UKLONJIV ZAPOSLENIH U BYTOMU
 NR K12013
 Z DNOA 28 LUTOGA 2020 R.
 ZDRAČNIK NR 8 13
 DO UKLONJIV ZAPOSLENIH U BYTOMU
 NR K12013
 Z DNOA 28 LUTOGA 2020 R.
 ZDRAČNIK NR 8 13
 DO UKLONJIV ZAPOSLENIH U BYTOM
 NR K12013
 Z DNOA 28 LUTOGA 2020 R.
 ZDRAČNIK NR 8 13
 DO UKLONJIV ZAPOSLENIH U BYTOMU
 NR K12013
 Z DNOA 28 LUTOGA 2020 R.

[illegible]

LEGENDA:

 GRANICA ADMINISTRACYJNA ODMIANY BYTÓWUSTALENIA DEFINIOWANE DLA INFRASTRUKTURY TECHNICZNEJ
(SIĘĆ ELEKTROENERGETYCZNA)

- | | |
|---|---|
|  | ISTNIEJĄCA SIĘĆ ELEKTROENERGETYCZNA NAPIĘCZYSZYCH NAPIĘC |
|  | ISTNIEJĄCA SIĘĆ ELEKTROENERGETYCZNA WYSOKIEGO NAPIĘCIA |
|  | ISTNIEJĄCA SIĘĆ ELEKTROENERGETYCZNA ŚREDNIEGO NAPIĘCIA |
|  | PAS TECHNOLOGICZNY LINII NAPIĘCZYSZYCH NAPIĘC ORAZ WYSOKIEGO NAPIĘCIA |
|  | GŁÓWNY PUNKT ZAŚLANSIA |
|  | ISTNIEJĄCA ROZDZIELNIA ŚREDNIA |
|  | ISTNIEJĄCA STACJA TRANSFORMATOROWA |

ZALĄCZNIK NR 2-1
DO UCHWAŁY RADY MIEJSKIEJ W BYTOMIU
z dnia _____
z dnia _____

ZALĄCZNIK NR 1
DO UCHWAŁY RADY GMINY W BYTOMIU
NR XL/648/21
Z DNIA 22 LUTEGO 2021 R.

ZAŁĄCZNIK NR 3.13
DO UCHWAŁY RADY MIEJSKIEJ W BYTOMIU
NR XXXIII/483/20
Z DNIA 28 WRZEŚNIA 2020 R.

ZALĄCZNIK NR 1.12
DO UCHWAŁY RADY MIEJSKIEJ W BYTOMIU
NR LXVII/828/18
Z DNIA 28 MAJA 2018 R.

ZAŁĄCZNIK NR 3, 13
DO UCHWAŁY RADY MIEJSKIEJ W BYTOMIU
NR LXIII/418
Z DNIA 26 MARCA 2018 R.

ZALĄCZNIK NR 2.13
DO UCHWAŁY RADY MIEJSKIEJ W BYTOMIU
NR XXXVIII/2017
Z DNIA 27 LUTEGO 2017 R.

DO UCHWAŁY RADY MIEJSKIEJ W BYTOMIU
NR X/120/13
Z DNIA 25 LUTY 2013R.

ZALĄCZNIK NR 3.13
DO UCHWAŁY RADY MIASTA BYTOM
NR XVI/204/11
Z DZIAŁU 04 - OŚWIĘCENIA 2011 R.

[illegible]

SIEĆ GAZOWA



LEGENDA:

 GRANICA ADMINISTRACYJNA ODMIANY BYTOMUSTALENIA DEFINIOWANE DLA INFRASTRUKTURY TECHNICZNEJ
(SIĘĆ GAZOWA)

- | | |
|---|---|
|  | ISTNIEJĄCA SIĘĆ GAZOWA WYSOKOPRĘŻNA |
|  | ISTNIEJĄCA SIĘĆ GAZOWA ŚREDNOPRĘŻNA |
|  | Obszary zasłaniane z sieci gazowej niskoprężnej |
|  | Obszary zasłaniane z sieci średnoprężnej |
|  | ISTNIEJĄCA STACJA POMIAROWO-REDUKCYJNA I STOPNI |
|  | ISTNIEJĄCA STACJA POMIAROWO-REDUKCYJNA II STOPNIA |

ZAKLONEN NR 216

Z CHIA _____

ZALĄCZNIK NR 5.14
DO UCHWAŁY RADY MIĘDZYGOSZCZY W BYTOMIU

Z. DINA, Z. LUTIGO 2021-9.

ZAŁĄCZNIK NR 3.14
DO UCHWAŁY RADY MIEJSKIEJ W BYTOMIU
NR XXXIII/1433/2019

Z DZIA 28 WRZEŚNIA 2020 R.

ZAŁĄCZNIK NR 3.14
DO UCHWAŁY RADY MIEJSKIEJ W BYTOMIU
NR LXVII/826/18

Z ONIA 28 MAJA 2018 R.
ZAŁĄCZNIK NR 3.14

DO UCHWAŁY RADY MIEJSKIEJ W BYTOMIU
NR LXI/914/18
Z DNIA 26 MARCA 2018 R.

ZAŁĄCZNIK NR 1.14
DO UCHWAŁY RADY MIEJSKIEJ W BYTOMIU

6R XXXVSH48517
 Z DNA 27 LUTEGO 1977 R

ZAŁĄCZNIK NR 3.14
DO UCHWAŁY RADY MIEJSKIEJ W BYTOMIU
z dnia 2010 r.

Z DZIA 25 LUTY 2013R.

TRAFFIC AND AUTO 3.4.4











DO UCHWAŁY RADY MIASTA BYTOM
NR XVI/204/11
Z DZIAŁA 24 GOSPODARSTWA 2011 R.

[illegible]

LEGENDA:

GRANICA ADMINISTRACYJNA GMINY BYTOM

USTALENIA DEFINIOWANE DLA INFRASTRUKTURY TECHNICZNEJ
/SIEĆ Ciepłownicza/

- | | |
|---|--|
|  | ISTEPIŃCZKA ŚR. CIĘPLOWYCHCA - ŚR. ISTEPIŃCZKA |
|  | ISTEPIŃCZKA ŚR. CIĘPLOWYCHCA PRZEDNA |
|  | ISTEPIŃCZKA ŚR. CIĘPLOWYCHCA ROZDZIELCZA |
|  | ISTEPIŃCZKA ŚR. CIĘPLOWYCHCA ROZDZIELCZA ROZDZIELCZA |
|  | OBIEKTY PODZIEMNE WZGLĘD. ŚR. CIĘPLOWYCHCA |
|  | ISTEPIŃCZKA KOTŁOWNIE GAZOWE O MOCY 0,1-10 MW |
|  | ISTEPIŃCZKA KOTŁOWNIE OLEJOWE O MOCY 0,1-10 MW |
|  | ISTEPIŃCZKA KOTŁOWNIE WĘGLOWE O MOCY 0,1-10 MW |
|  | ISTEPIŃCZKA KOTŁOWNIE WĘGLOWE O MOCY 10-100 MW |
|  | ISTEPIŃCZKA KOTŁOWNIE WĘGLOWE O MOCY POWYŻEJ 100 MW |
|  | ISTEPIŃCZKA KOTŁOWNIE STACJE WYMIENNIKOWE Ciepła |
|  | ISTEPIŃCZKA DŁUGIE STACJE WYMIENNIKOWE Ciepła |

334-344-345-346-347-348-349-350-351-352-353-354-355-356-357-358-359-360-361-362-363-364-365-366-367-368-369-370-371-372-373-374-375-376-377-378-379-380-381-382-383-384-385-386-387-388-389-390-391-392-393-394-395-396-397-398-399-400-401-402-403-404-405-406-407-408-409-410-411-412-413-414-415-416-417-418-419-420-421-422-423-424-425-426-427-428-429-430-431-432-433-434-435-436-437-438-439-440-441-442-443-444-445-446-447-448-449-450-451-452-453-454-455-456-457-458-459-460-461-462-463-464-465-466-467-468-469-470-471-472-473-474-475-476-477-478-479-480-481-482-483-484-485-486-487-488-489-490-491-492-493-494-495-496-497-498-499-500-501-502-503-504-505-506-507-508-509-510-511-512-513-514-515-516-517-518-519-520-521-522-523-524-525-526-527-528-529-530-531-532-533-534-535-536-537-538-539-540-541-542-543-544-545-546-547-548-549-550-551-552-553-554-555-556-557-558-559-560-561-562-563-564-565-566-567-568-569-570-571-572-573-574-575-576-577-578-579-580-581-582-583-584-585-586-587-588-589-590-591-592-593-594-595-596-597-598-599-600-601-602-603-604-605-606-607-608-609-610-611-612-613-614-615-616-617-618-619-620-621-622-623-624-625-626-627-628-629-630-631-632-633-634-635-636-637-638-639-640-641-642-643-644-645-646-647-648-649-650-651-652-653-654-655-656-657-658-659-660-661-662-663-664-665-666-667-668-669-670-671-672-673-674-675-676-677-678-679-680-681-682-683-684-685-686-687-688-689-690-691-692-693-694-695-696-697-698-699-700-701-702-703-704-705-706-707-708-709-710-711-712-713-714-715-716-717-718-719-720-721-722-723-724-725-726-727-728-729-730-731-732-733-734-735-736-737-738-739-740-741-742-743-744-745-746-747-748-749-750-751-752-753-754-755-756-757-758-759-760-761-762-763-764-765-766-767-768-769-770-771-772-773-774-775-776-777-778-779-780-781-782-783-784-785-786-787-788-789-790-791-792-793-794-795-796-797-798-799-800-801-802-803-804-805-806-807-808-809-810-811-812-813-814-815-816-817-818-819-820-821-822-823-824-825-826-827-828-829-830-831-832-833-834-835-836-837-838-839-840-841-842-843-844-845-846-847-848-849-850-851-852-853-854-855-856-857-858-859-860-861-862-863-864-865-866-867-868-869-870-871-872-873-874-875-876-877-878-879-880-881-882-883-884-885-886-887-888-889-890-891-892-893-894-895-896-897-898-899-900-901-902-903-904-905-906-907-908-909-910-911-912-913-914-915-916-917-918-919-920-921-922-923-924-925-926-927-928-929-930-931-932-933-934-935-936-937-938-939-940-941-942-943-944-945-946-947-948-949-950-951-952-953-954-955-956-957-958-959-960-961-962-963-964-965-966-967-968-969-970-971-972-973-974-975-976-977-978-979-980-981-982-983-984-985-986-987-988-989-990-991-992-993-994-995-996-997-998-999-1000-1001-1002-1003-1004-1005-1006-1007-1008-1009-1010-1011-1012-1013-1014-1015-1016-1017-1018-1019-1020-1021-1022-1023-1024-1025-1026-1027-1028-1029-1030-1031-1032-1033-1034-1035-1036-1037-1038-1039-1040-1041-1042-1043-1044-1045-1046-1047-1048-1049-1050-1051-1052-1053-1054-1055-1056-1057-1058-1059-1060-1061-1062-1063-1064-1065-1066-1067-1068-1069-1070-1071-1072-1073-1074-1075-1076-1077-1078-1079-1080-1081-1082-1083-1084-1085-1086-1087-1088-1089-1090-1091-1092-1093-1094-1095-1096-1097-1098-1099-1100-1101-1102-1103-1104-1105-1106-1107-1108-1109-1110-1111-1112-1113-1114-1115-1116-1117-1118-1119-1120-1121-1122-1123-1124-1125-1126-1127-1128-1129-1130-1131-1132-1133-1134-1135-1136-1137-1138-1139-1140-1141-1142-1143-1144-1145-1146-1147-1148-1149-1150-1151-1152-1153-1154-1155-1156-1157-1158-1159-1160-1161-1162-1163-1164-1165-1166-1167-1168-1169-1170-1171-1172-1173-1174-1175-1176-1177-1178-1179-1180-1181-1182-1183-1184-1185-1186-1187-1188-1189-1190-1191-1192-1193-1194-1195-1196-1197-1198-1199-1200-1201-1202-1203-1204-1205-1206-1207-1208-1209-1210-1211-1212-1213-1214-1215-1216-1217-1218-1219-1220-1221-1222-1223-1224-1225-1226-1227-1228-1229-1230-1231-1232-1233-1234-1235-1236-1237-1238-1239-1240-1241-1242-1243-1244-1245-1246-1247-1248-1249-1250-1251-1252-1253-1254-1255-1256-1257-1258-1259-1260-1261-1262-1263-1264-1265-1266-1267-1268-1269-1270-1271-1272-1273-1274-1275-1276-1277-1278-1279-1280-1281-1282-1283-1284-1285-1286-1287-1288-1289-1290-1291-129

[illegible]